

**АДМИНИСТРАЦИЯ ГОРОДСКОГО ПОСЕЛЕНИЯ
«ШИЛКИНСКОЕ»**

ПОСТАНОВЛЕНИЕ

«17» ноября 2022 года

№ 453

**Об утверждении схем границ прилегающих территорий в
границах городского поселения «Шилкинское» муниципального
района «Шилкинский район»**

В соответствии с Градостроительным кодексом Российской Федерации, Законом Забайкальского края от 07.07.2022 № 2087-33К «Об отдельных вопросах, регулируемых правилами благоустройства территории муниципального образования Забайкальского края», решением Совета депутатов городского поселения «Шилкинское» от 19.07.2022 № 54 «Об утверждении Правил благоустройства территории городского поселения «Шилкинское» муниципального района «Шилкинский район» Забайкальского края», на основании п. 22 ч. 1 ст. 8 Устава городского поселения «Шилкинское» постановлением администрации городского поселения «Шилкинское» от 07.11.2022 г. № 424 « О подготовке проектов схем границ прилегающих территорий в границах городского поселения «Шилкинское» муниципального района «Шилкинский район» Забайкальского края», **постановляет:**

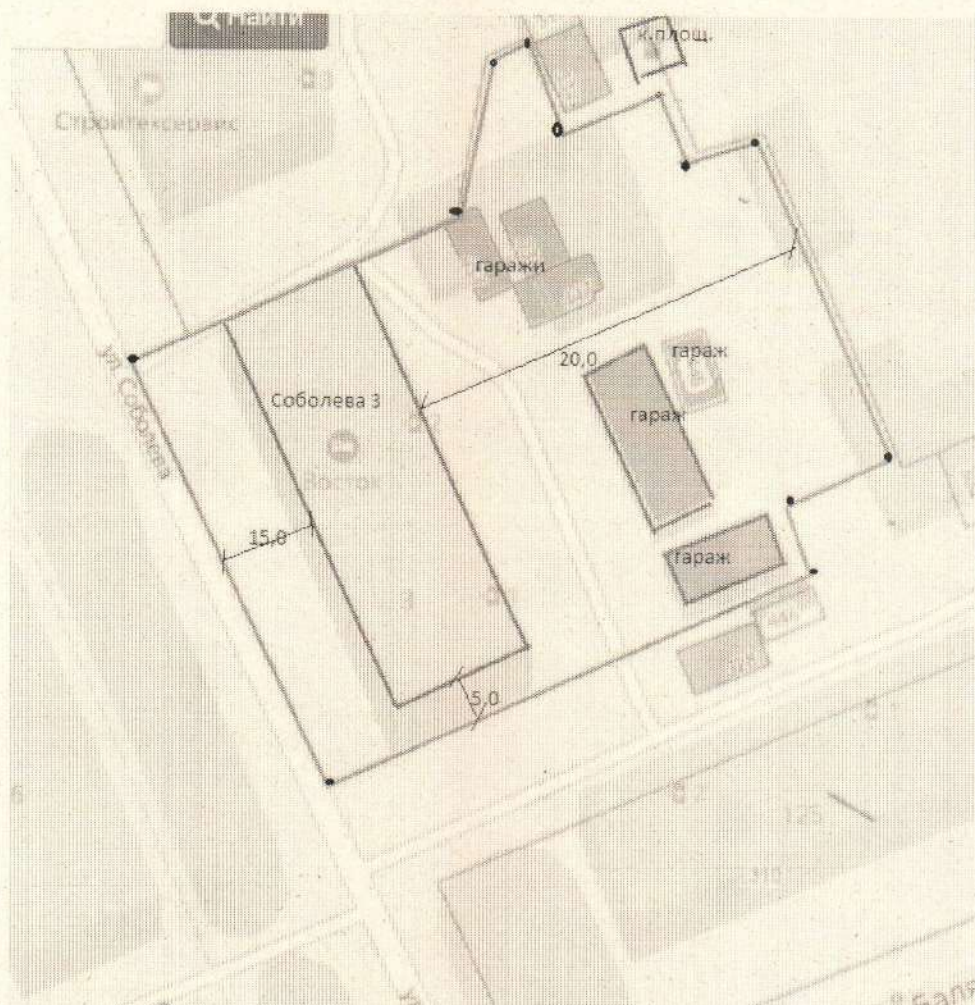
1. Утвердить схемы границ прилегающих территорий согласно приложению.
2. Контроль за исполнением настоящего постановления возложить на заместителя руководителя администрации городского поселения «Шилкинское» С.А. Кошман.
3. Настоящее постановление обнародовать (опубликовать) на стенде и на официальном сайте www.шилкинское.рф в информационно-телекоммуникационной сети «Интернет».

Глава городского
поселения «Шилкинское»



С.Н.Сиволап

Графическая часть
М 1:1000





отсутствует	Граница земельного участка
-----	Граница прилегающей территории
.1	Поворотная точка границ прилегающей территории
	Многоквартирный жилой дом
отсутствует	Кадастровый номер участка (объекта недвижимости), по отношению к которому устанавливается прилегающая территория
	Гаражи прилегающие к многоквартирному жилому дому

Схема границ прилегающей территории к земельному участку, расположенному по адресу:
г. Шилка, ул. Соболева, д. 3

Схема №45

Схема границ прилегающей территории к земельному участку, _____

расположенному по адресу: г. Шилка, ул. Балябина, д. 125 _____

1. Местоположение прилегающей территории (адресные ориентиры):

г. Шилка, ул. Балябина, д. 125 _____

2. Кадастровый номер объекта (при наличии), по отношению к которому устанавливается прилегающая территория 75:24:240213:310 _____

3. Площадь прилегающей территории 1295 кв.м. _____

4. Наличие объектов (в том числе благоустройства), расположенных на прилегающей территории

Цветники, детская площадка, контейнерная площадка, гаражи _____

Схема границ прилегающей территории подготовлена:

Начальником технического отдела администрации городского поселения «Шилкинское» _____

(должность уполномоченного лица, наименование органа или организации)

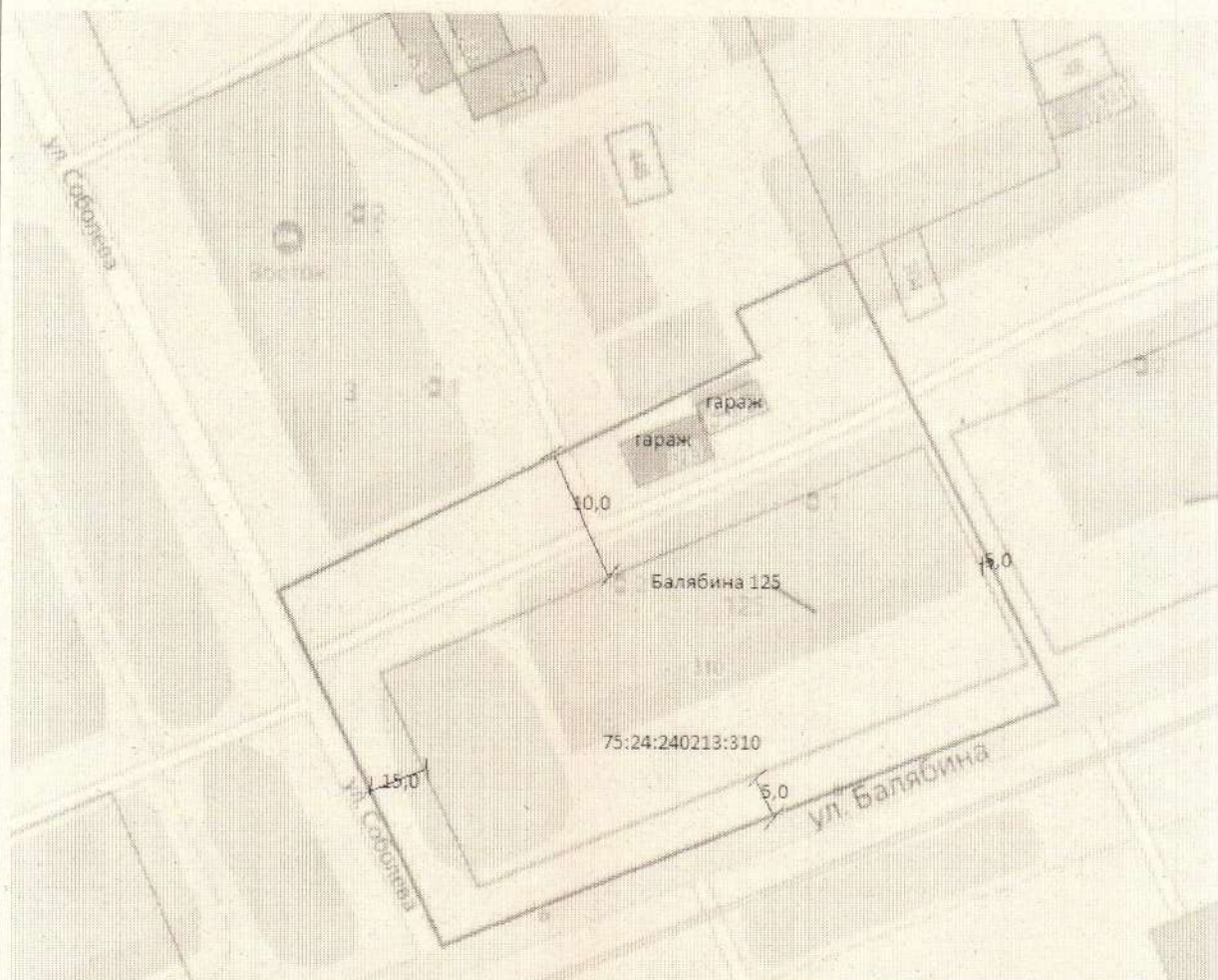
М.П. 17.11.2022 _____ / Т.А. Шуралева /
(дата выдачи) (подпись) (расшифровка подписи)

Инженер администрации городского поселения «Шилкинское» _____

(должность уполномоченного лица, наименование органа или организации)

17.11.2022 _____ / И.Ю. Томских /
(дата выдачи) (подпись) (расшифровка подписи)

Графическая часть
М 1:1000





-----	Граница земельного участка
-----	Граница прилегающей территории
.1	Поворотная точка границ прилегающей территории
	Многоквартирный жилой дом
75:24:240213:310	Кадастровый номер земельного участка(объекта недвижимости),по отношению к которому устанавливается прилегающая территория
	Гаражи прилегающие к многоквартирному жилому дому

Схема границ прилегающей территории к земельному участку, расположенному по адресу:
г. Шилка, ул. Балябина, д. 125

Схема №44

Схема границ прилегающей территории к земельному участку,

расположенному по адресу: г. Шилка, ул. Балябина, д. 127

1. Местоположение прилегающей территории (адресные ориентиры):

г. Шилка, ул. Балябина, д. 127

2. Кадастровый номер объекта (при наличии), по отношению к которому устанавливается прилегающая территория 75:24:240213:309

3. Площадь прилегающей территории 1157 кв.м.

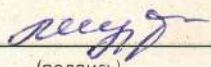
4. Наличие объектов (в том числе благоустройства), расположенных на прилегающей территории

Цветники, детская площадка, контейнерная площадка, гаражи

Схема границ прилегающей территории подготовлена:


Начальником технического отдела администрации городского поселения «Шилкинское»

(должность уполномоченного лица, наименование органа или организации)

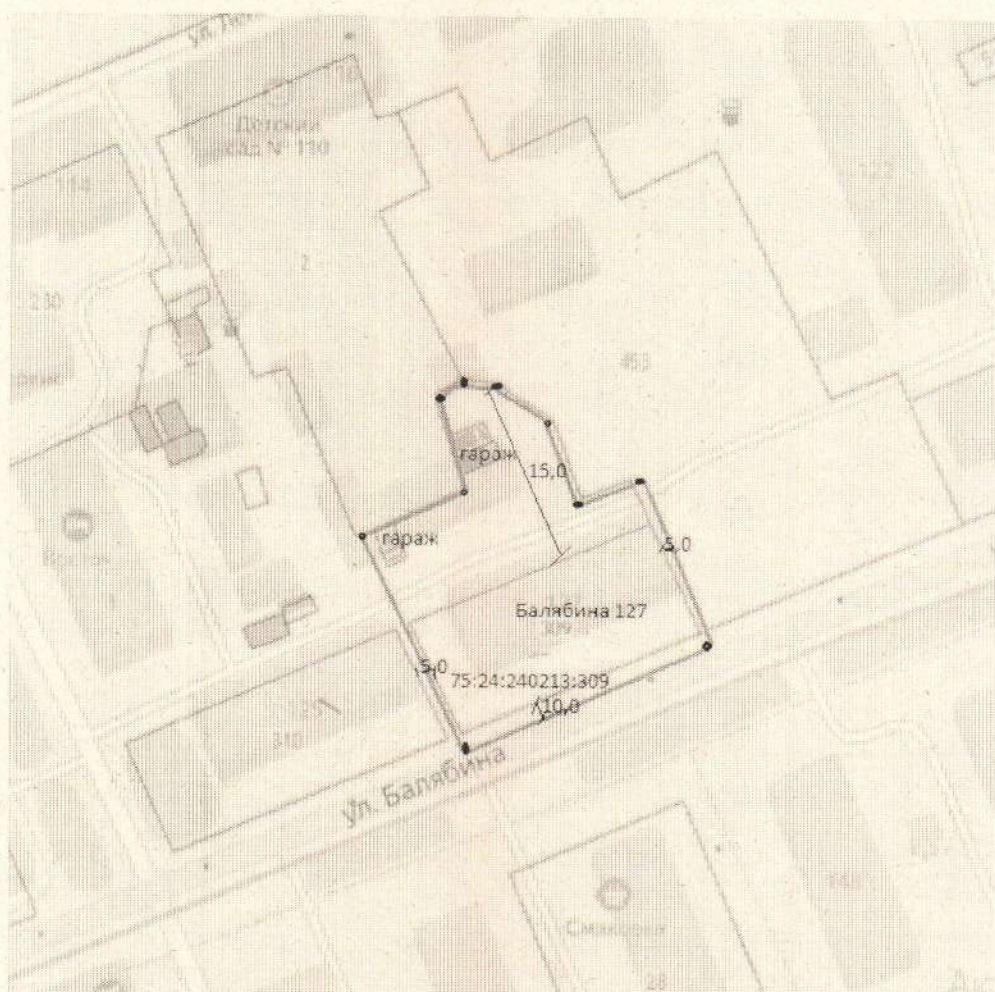
М.П. 17.11.2022 /  / Т.А. Шуралева /
(дата выдачи) (подпись) (расшифровка подписи)

Инженер администрации городского поселения «Шилкинское»

(должность уполномоченного лица, наименование органа или организации)

17.11.2022 /  / И.Ю. Томских /
(дата выдачи) (подпись) (расшифровка подписи)

Графическая часть
М 1:1000



-----	Граница земельного участка
-----	Граница прилегающей территории
.1	Поворотная точка границ прилегающей территории
	Многоквартирный жилой дом
75:24:240213:309	Кадастровый номер земельного участка (объекта недвижимости), по отношению к которому устанавливается прилегающая территория
	Гаражи прилегающие к многоквартирному жилому дому

Схема границ прилегающей территории к земельному участку, расположенному по адресу:
г. Шилка, ул. Балябина, д. 127

Схема №43

Схема границ прилегающей территории к земельному участку,

расположенному по адресу: г. Шилка, ул. Балябина, д. 131

1. Местоположение прилегающей территории (адресные ориентиры):

г. Шилка, ул. Балябина, д. 131

2. Кадастровый номер объекта (при наличии), по отношению к которому устанавливается прилегающая территория 75:24:240213:308

3. Площадь прилегающей территории 1451 кв.м.

4. Наличие объектов (в том числе благоустройства), расположенных на прилегающей территории

Цветники, детская площадка, контейнерная площадка, гаражи

Схема границ прилегающей территории подготовлена:

Начальником технического отдела администрации городского поселения «Шилкинское»

(должность уполномоченного лица, наименование органа или организации)

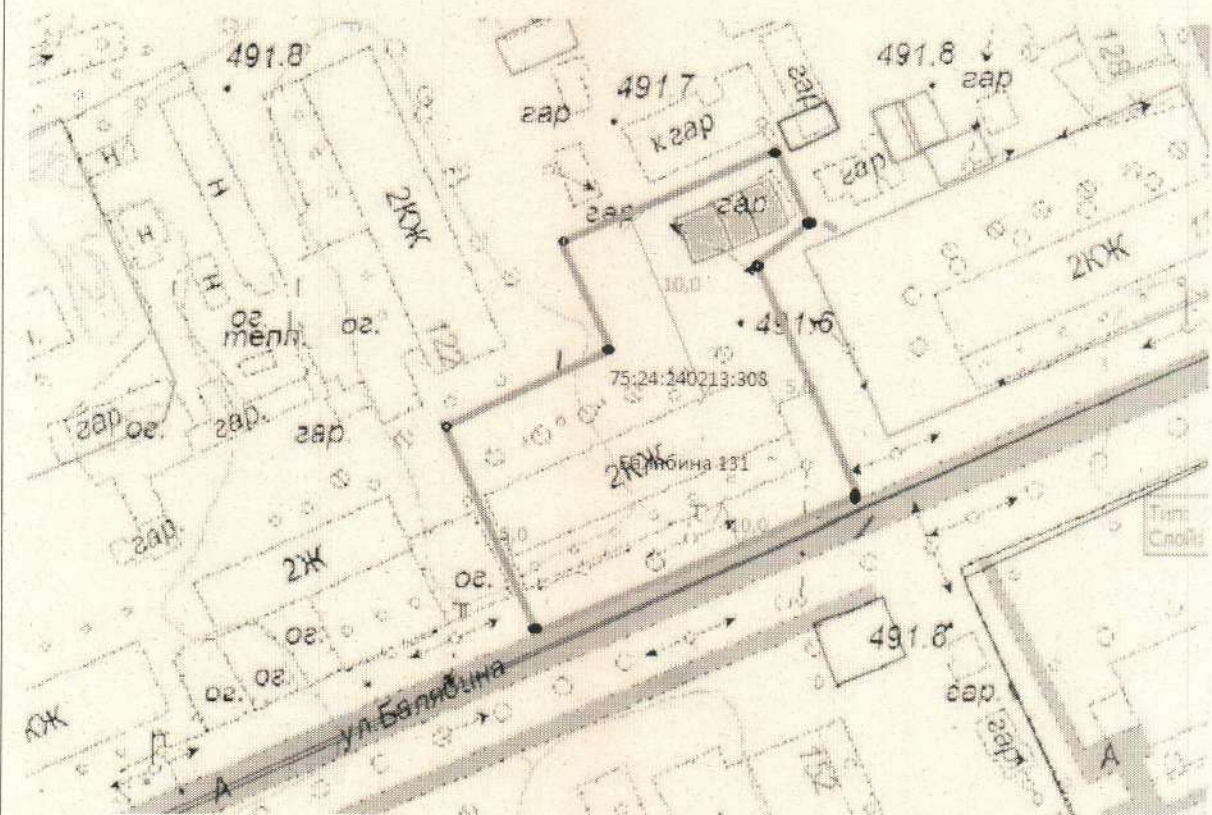
М.П. 17.11.2022 / Шуралева / Т.А. Шуралева /
(дата выдачи) (подпись) (расшифровка подписи)

Инженер администрации городского поселения «Шилкинское»

(должность уполномоченного лица, наименование органа или организации)

17.11.2022 / Томских / И.Ю. Томских /
(дата выдачи) (подпись) (расшифровка подписи)

Графическая часть
М 1:1000



-----	Граница земельного участка
-----	Граница прилегающей территории
.1	Поворотная точка границ прилегающей территории
	Многоквартирный жилой дом
75:24:240213:308	Кадастровый номер земельного участка(объекта недвижимости), по отношению к которому устанавливается прилегающая территория
	Гаражи прилегающие к многоквартирному жилому дому

Схема границ прилегающей территории к земельному участку, расположенному по адресу:
г. Шилка, ул. Балябина, д. 131

Схема №42

Схема границ прилегающей территории к земельному участку,

расположенному по адресу: г. Шилка, ул. Балябина, д. 133

1. Местоположение прилегающей территории (адресные ориентиры):

г. Шилка, ул. Балябина, д. 133

2. Кадастровый номер объекта (при наличии), по отношению к которому устанавливается прилегающая территория 75:24:240213:53

3. Площадь прилегающей территории 2215 кв.м.

4. Наличие объектов (в том числе благоустройства), расположенных на прилегающей территории

Цветники, детская площадка, контейнерная площадка, гаражи

Схема границ прилегающей территории подготовлена:

Начальником технического отдела администрации городского поселения «Шилкинское»

(должность уполномоченного лица, наименование органа или организации)

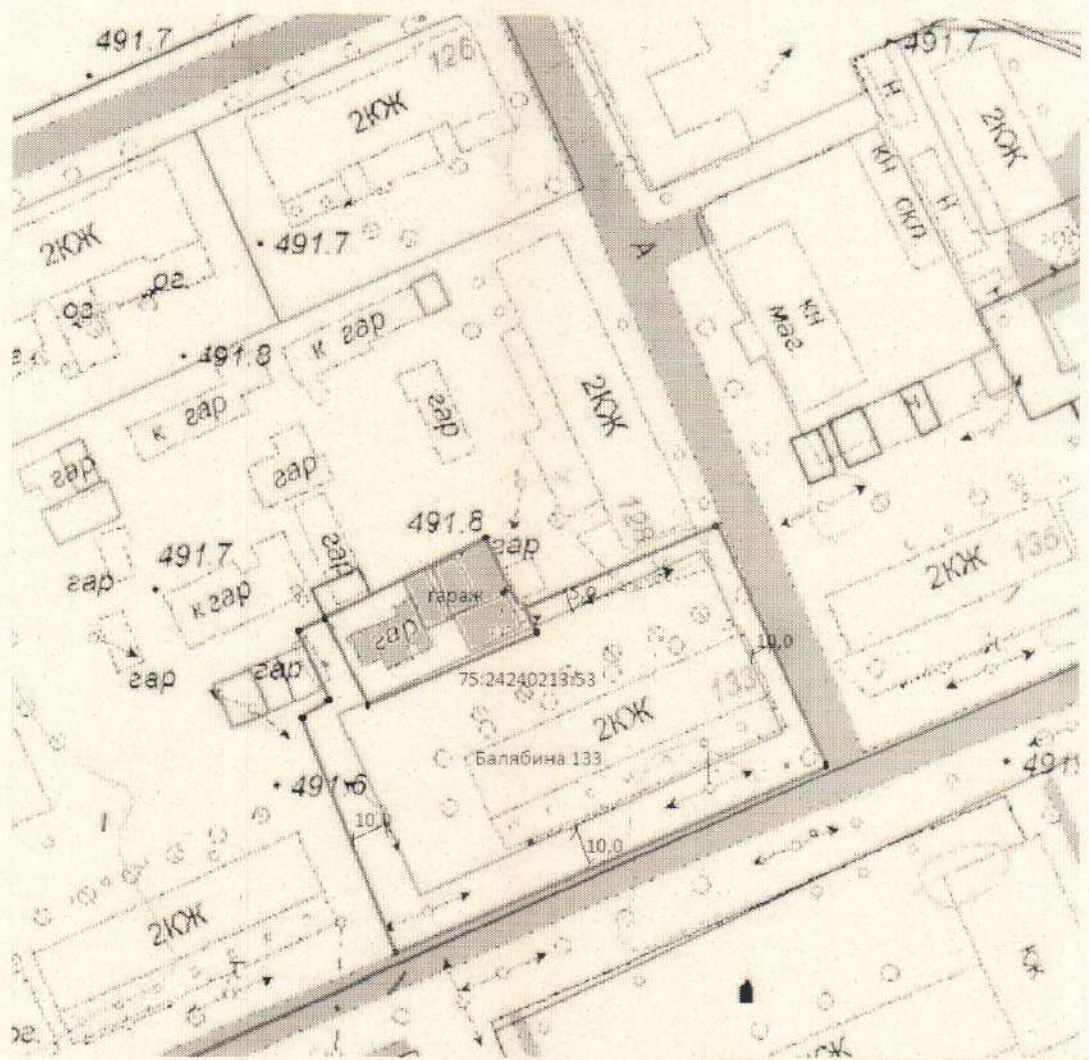
М.П. 17.11.2022 / Шуралева / Т.А. Шуралева /
(дата выдачи) (подпись) (расшифровка подписи)

Инженер администрации городского поселения «Шилкинское»

(должность уполномоченного лица, наименование органа или организации)

17.11.2022 / Томских / И.Ю. Томских /
(дата выдачи) (подпись) (расшифровка подписи)

Графическая часть
М 1:1000



	Граница земельного участка
	Граница прилегающей территории
.1	Поворотная точка границ прилегающей территории
	Многоквартирный жилой дом
75:24:240213:53	Кадастровый номер земельного участка (объекта недвижимости), по отношению к которому устанавливается прилегающая территория
	Гаражи прилегающие к многоквартирному жилому дому

Схема границ прилегающей территории к земельному участку, расположенному по адресу:
г. Шилка, ул. Балябина, д. 133

Схема №41

Схема границ прилегающей территории к земельному участку,
расположенному по адресу: г. Шилка, ул. Ленина, д. 118

1. Местоположение прилегающей территории (адресные ориентиры):

г. Шилка, ул. Ленина, д. 118

2. Кадастровый номер объекта (при наличии), по отношению к которому устанавливается прилегающая территория отсутствует

3. Площадь прилегающей территории отсутствует кв.м.

4. Наличие объектов (в том числе благоустройства), расположенных на прилегающей территории
Цветники, детская площадка, контейнерная площадка

Схема границ прилегающей территории подготовлена:

Начальником технического отдела администрации городского поселения «Шилкинское»

(должность уполномоченного лица, наименование органа или организации)

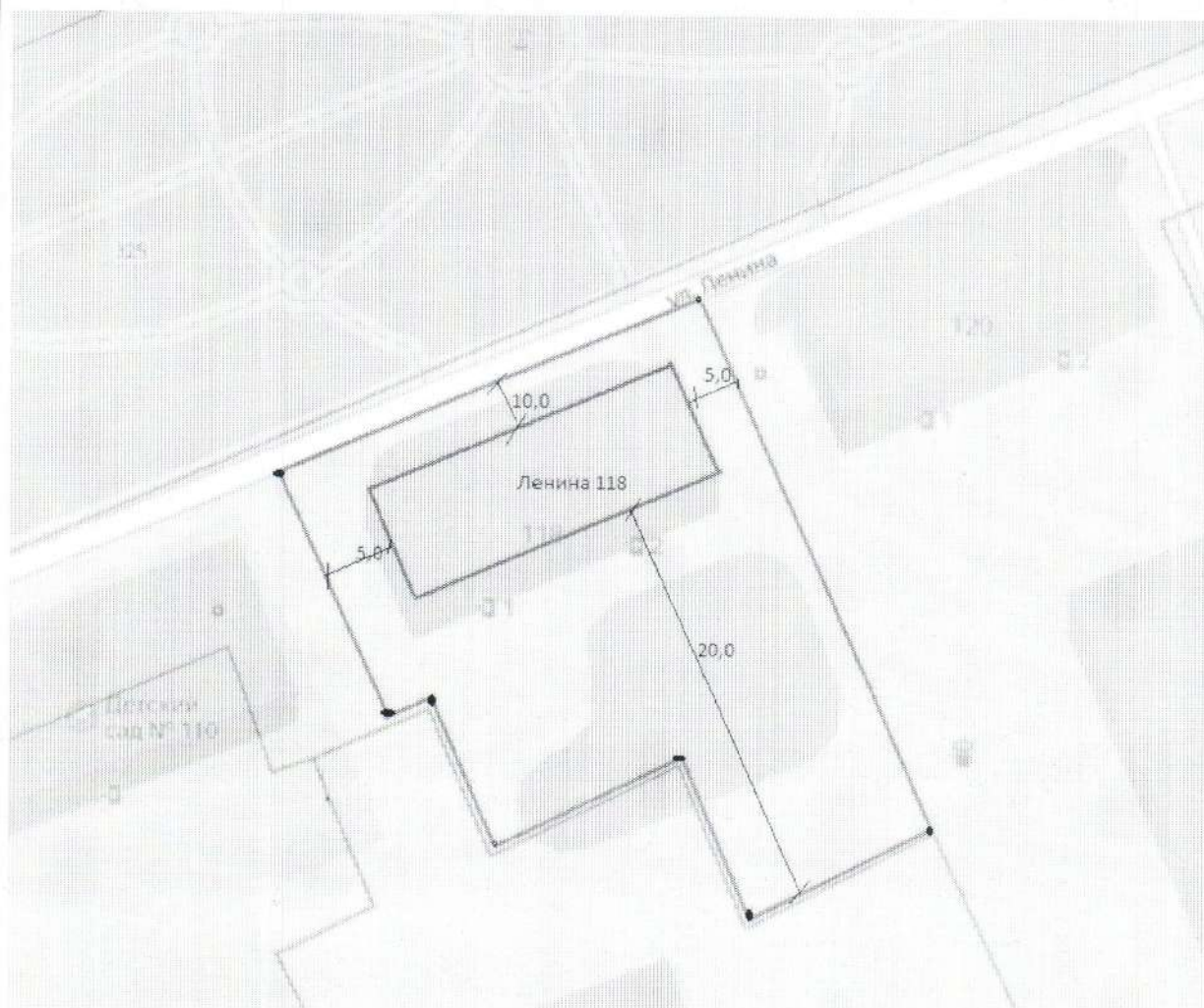
М.П. 17.11.2022 / Шуралева / Т.А. Шуралева /
(дата выдачи) (подпись) (расшифровка подписи)

Инженер администрации городского поселения «Шилкинское»

(должность уполномоченного лица, наименование органа или организации)

17.11.2022 / Томских / И.Ю. Томских /
(дата выдачи) (подпись) (расшифровка подписи)

Графическая часть
М 1:1000




-----	Граница земельного участка
-----	Граница прилегающей территории
.1	Поворотная точка границ прилегающей территории
	Многоквартирный жилой дом
отсутствует	Кадастровый номер земельного участка(объекта недвижимости),по отношению к которому устанавливается прилегающая территория

Схема границ прилегающей территории к земельному участку, расположенному по адресу:
г. Шилка, ул. Ленина, д. 118

Приложение №40
к постановлению администрации
городского поселения «Шилкинское»
От 17.11.2022 № 453

Схема №40

Схема границ прилегающей территории к земельному участку,
расположенному по адресу: г. Шилка, ул. Ленина, д. 120

1. Местоположение прилегающей территории (адресные ориентиры):

г. Шилка, ул. Ленина, д. 120

2. Кадастровый номер объекта (при наличии), по отношению к которому устанавливается прилегающая территория отсутствует

3. Площадь прилегающей территории отсутствует кв.м.

4. Наличие объектов (в том числе благоустройства), расположенных на прилегающей территории

Цветники, детская площадка, контейнерная площадка

Схема границ прилегающей территории подготовлена:

Начальником технического отдела администрации городского поселения «Шилкинское»

(должность уполномоченного лица, наименование органа или организации)

М.П. 17.11.2022
(дата выдачи)

[подпись]
(подпись)

/ Т.А. Шуралева /
(расшифровка подписи)

Инженер администрации городского поселения «Шилкинское»

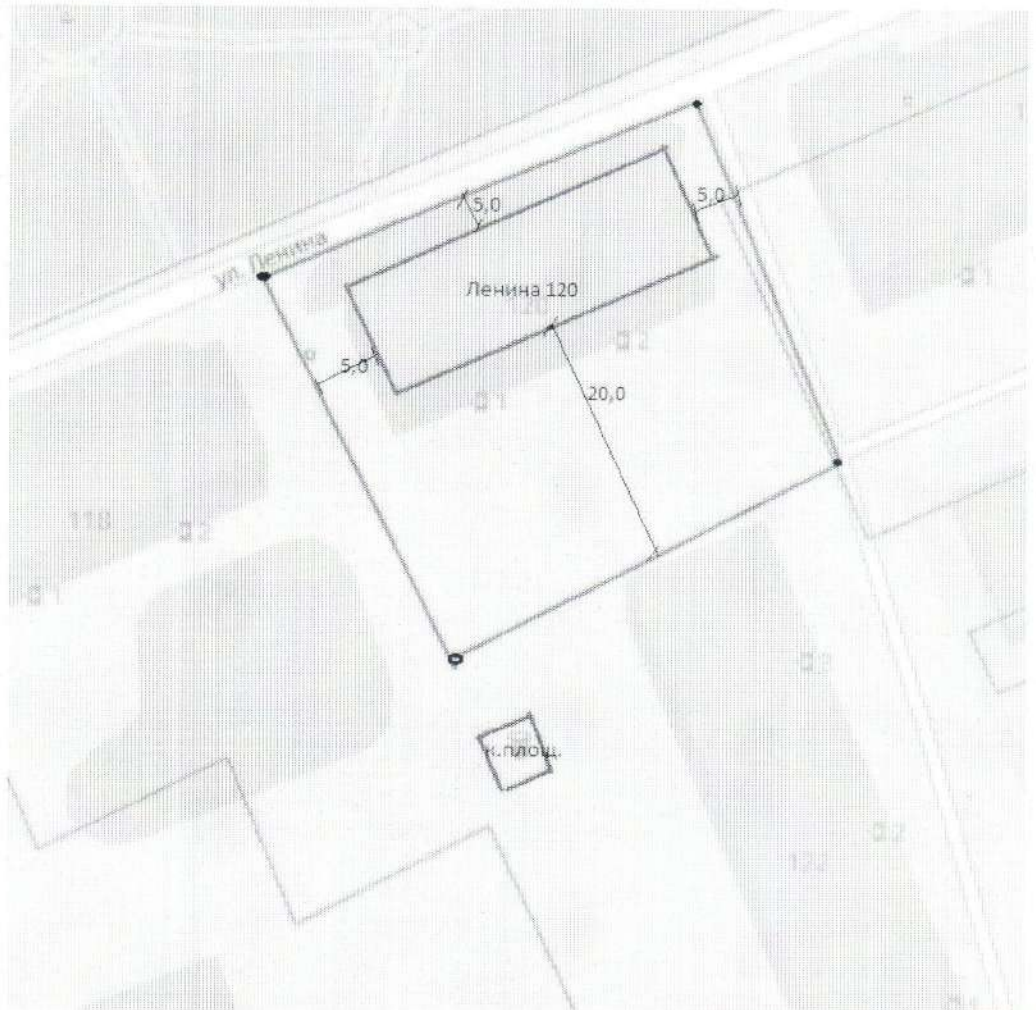
(должность уполномоченного лица, наименование органа или организации)

17.11.2022
(дата выдачи)

[подпись]
(подпись)

/ И.Ю. Томских /
(расшифровка подписи)

Графическая часть
М 1:1000




-----	Граница земельного участка
-----	Граница прилегающей территории
.1	Поворотная точка границ прилегающей территории
	Многоквартирный жилой дом
отсутствует	Кадастровый номер земельного участка(объекта недвижимости),по отношению к которому устанавливается прилегающая территория

Схема границ прилегающей территории к земельному участку, расположенному по адресу:
г. Шилка, ул. Ленина, д. 120

Схема №39

Схема границ прилегающей территории к земельному участку, _____

расположенному по адресу: г. Шилка, ул. Ленина, д. 122 _____

1. Местоположение прилегающей территории (адресные ориентиры):

г. Шилка, ул. Ленина, д. 122 _____

2. Кадастровый номер объекта (при наличии), по отношению к которому устанавливается прилегающая территория отсутствует _____

3. Площадь прилегающей территории отсутствует кв.м. _____

4. Наличие объектов (в том числе благоустройства), расположенных на прилегающей территории

Цветники, детская площадка, контейнерная площадка, гаражи _____

Схема границ прилегающей территории подготовлена:

Начальником технического отдела администрации городского поселения «Шилкинское» _____

(должность уполномоченного лица, наименование органа или организации)

М.П. 17.11.2022
(дата выдачи)

Шуралёва
(подпись)

/ Т.А. Шуралёва /
(расшифровка подписи)

Инженер администрации городского поселения «Шилкинское» _____

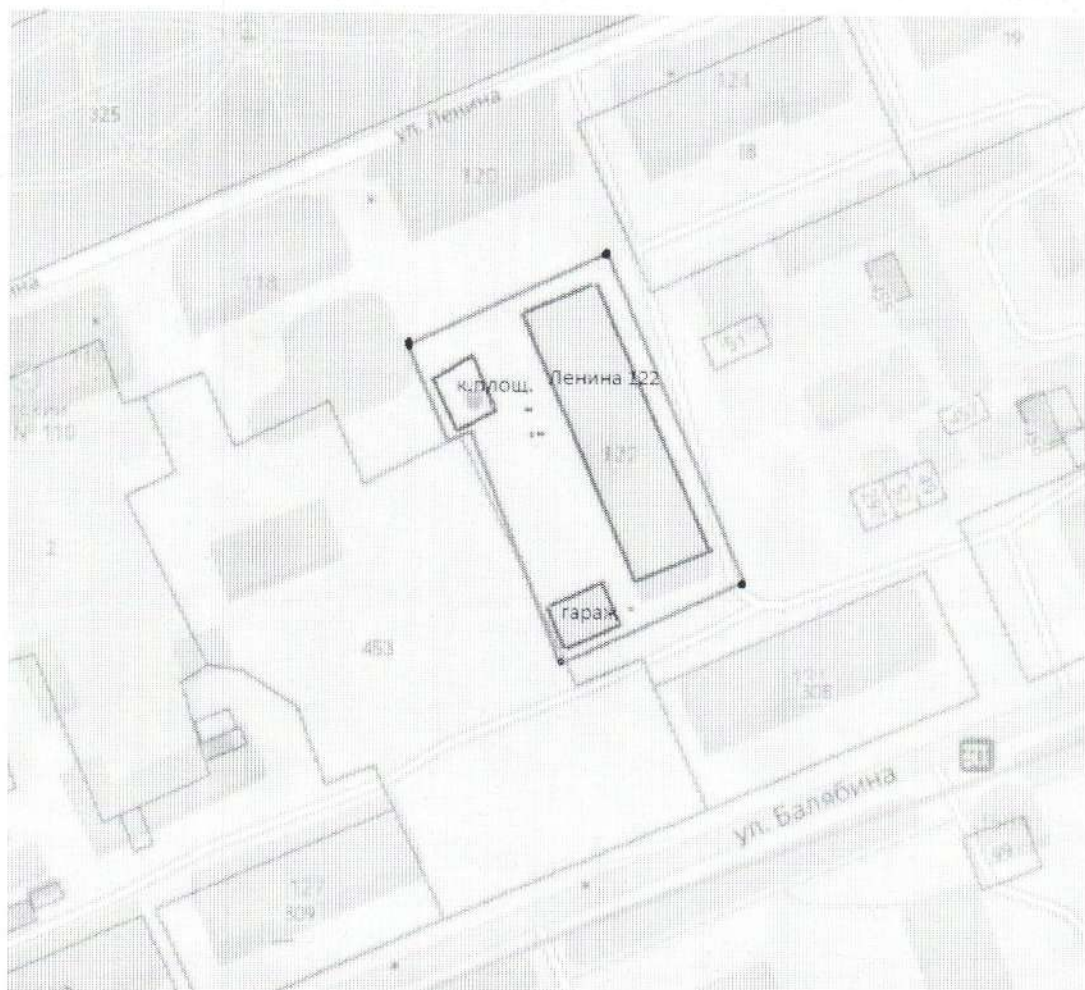
(должность уполномоченного лица, наименование органа или организации)

17.11.2022
(дата выдачи)

Томских
(подпись)

/ И.Ю. Томских /
(расшифровка подписи)

Графическая часть
М 1:1000



-----	Граница земельного участка
отсутствует	Граница прилегающей территории
.1	Поворотная точка границ прилегающей территории
	Многоквартирный жилой дом
отсутствует	Кадастровый номер земельного участка(объекта недвижимости), по отношению к которому устанавливается прилегающая территория
	Граница прилегающая к гаражам

Схема границ прилегающей территории к земельному участку, расположенному по адресу:
г. Шилка, ул. Ленина, д. 122

Схема №38

Схема границ прилегающей территории к земельному участку, _____
расположенному по адресу: г. Шилка, ул. Ленина, д. 128 _____

1. Местоположение прилегающей территории (адресные ориентиры):

г. Шилка, ул. Ленина, д. 128 _____

2. Кадастровый номер объекта (при наличии), по отношению к которому устанавливается прилегающая территория отсутствует _____

3. Площадь прилегающей территории отсутствует кв.м. _____

4. Наличие объектов (в том числе благоустройства), расположенных на прилегающей территории

Цветники, детская площадка, контейнерная площадка, гаражи _____

Схема границ прилегающей территории подготовлена:

Начальником технического отдела администрации городского поселения «Шилкинское» _____

(должность уполномоченного лица, наименование органа или организации)

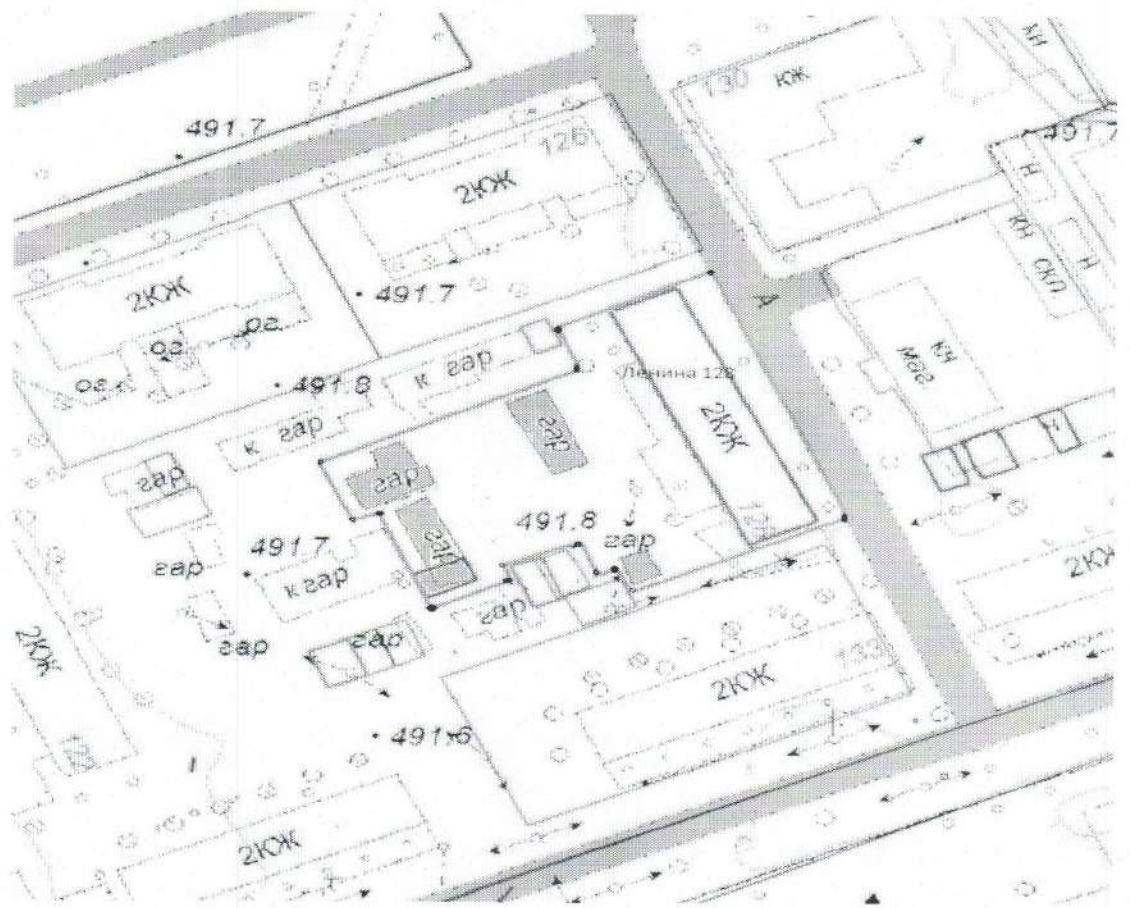
М.П. 17.11.2022 _____ / Т.А. Шуралёва /
(дата выдачи) (подпись) (расшифровка подписи)

Инженер администрации городского поселения «Шилкинское» _____

(должность уполномоченного лица, наименование органа или организации)

17.11.2022 _____ / И.Ю. Томских /
(дата выдачи) (подпись) (расшифровка подписи)

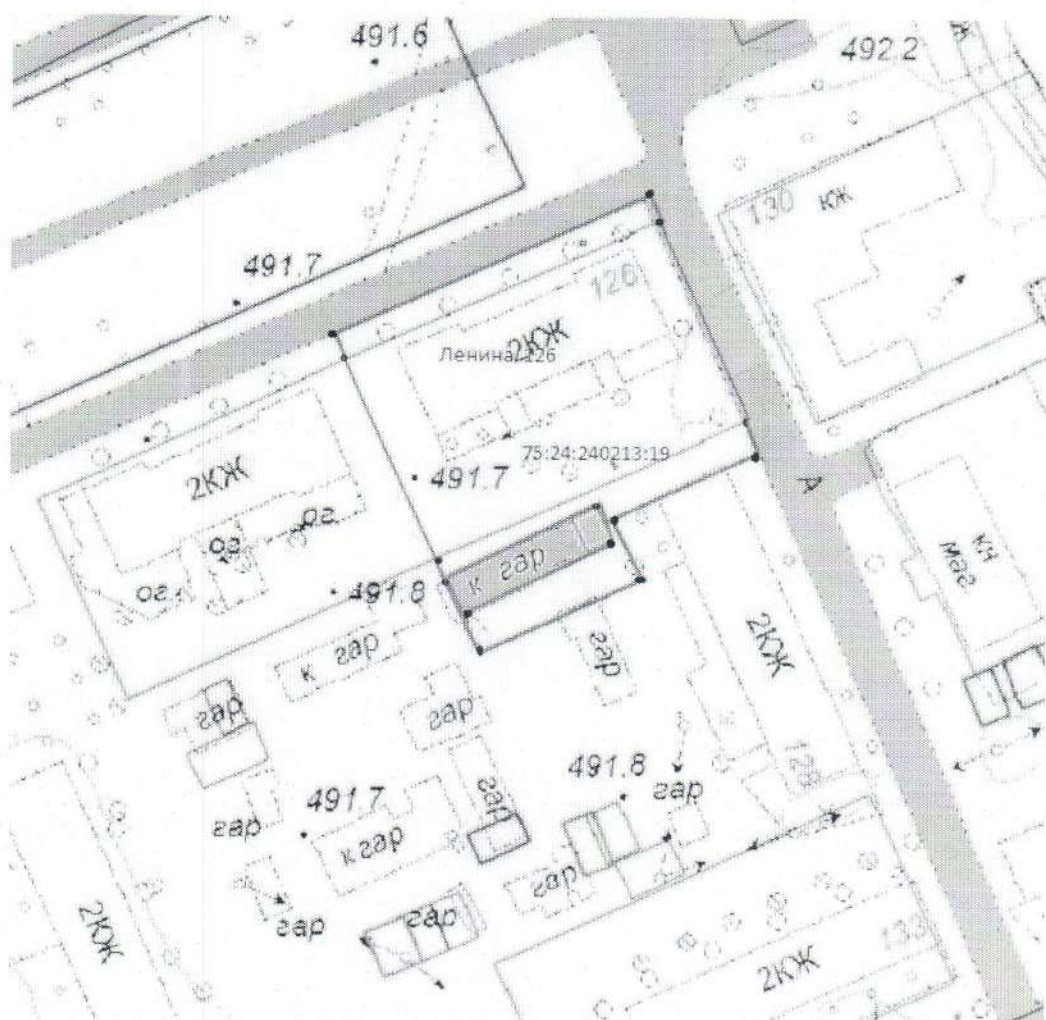
Графическая часть
М 1:1000



-----	Граница земельного участка
отсутствует	Граница прилегающей территории
.1	Поворотная точка границ прилегающей территории
=====	Многоквартирный жилой дом
отсутствует	Кадастровый номер земельного участка(объекта недвижимости), по отношению к которому устанавливается прилегающая территория
=====	Граница прилегающая к гаражам

Схема границ прилегающей территории к земельному участку, расположенному по адресу:
г. Шилка, ул. Ленина, д. 128

Графическая часть
М 1:1000



-----	Граница земельного участка
-----	Граница прилегающей территории
.1	Поворотная точка грани прилегающей территории
=====	Многоквартирный жилой дом
75:24:240213:18	Кадастровый номер земельного участка (объекта недвижимости), по
-----	Граница прилегающей территории
-----	Граница прилегающая к гаражам

Схема границ прилегающей территории к земельному участку, расположенному по адресу:
г. Шилка, ул. Ленина, д. 126

Схема №36

Схема границ прилегающей территории к земельному участку,

расположенному по адресу: г. Шилка, ул. Ленина, д. 124

1. Местоположение прилегающей территории (адресные ориентиры):

г. Шилка, ул. Ленина, д. 124

2. Кадастровый номер объекта (при наличии), по отношению к которому устанавливается прилегающая территория 75:24:240213:18

3. Площадь прилегающей территории 1961 кв.м.

4. Наличие объектов (в том числе благоустройства), расположенных на прилегающей территории

Цветники, детская площадка, контейнерная площадка, гаражи

Схема границ прилегающей территории подготовлена:

Начальником технического отдела администрации городского поселения «Шилкинское»

(должность уполномоченного лица, наименование органа или организации)

М.П. 17.11.2022  / Т.А. Шуралёва /
(дата выдачи) (подпись) (расшифровка подписи)

Инженер администрации городского поселения «Шилкинское»

(должность уполномоченного лица, наименование органа или организации)

17.11.2022  / И.Ю. Томских /
(дата выдачи) (подпись) (расшифровка подписи)

Графическая часть
М 1:1000



	Граница земельного участка
	Граница прилегающей территории
	Поворотная точка границ прилегающей территории
	Многоквартирный жилой дом
75:24:240213:18	Кадастровый номер земельного участка(объекта недвижимости), по отношению к которому устанавливается прилегающая территория
	Граница прилегающая к гаражам

Схема границ прилегающей территории к земельному участку, расположенному по адресу:
г. Шилка, ул. Ленина, д. 124

Схема №1

Схема границ прилегающей территории к земельному участку,

расположенному по адресу: г. Шилка, ул. Погодаева, д. 13

1. Местоположение прилегающей территории (адресные ориентиры):

г. Шилка, ул. Погодаева, д. 13

2. Кадастровый номер объекта (при наличии), по отношению к которому устанавливается прилегающая территория 75:24:240227:70

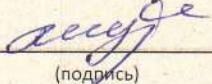
3. Площадь прилегающей территории 3681 кв.м.

4. Наличие объектов (в том числе благоустройства), расположенных на прилегающей территории
цветники, детская площадка, контейнерная площадка.

Схема границ прилегающей территории подготовлена:


Начальником технического отдела администрации городского поселения «Шилкинское»

(должность уполномоченного лица, наименование органа или организации)

М.П. 17.11.2022 /  / Т.А. Шуралёва /
(дата выдачи) (подпись) (расшифровка подписи)

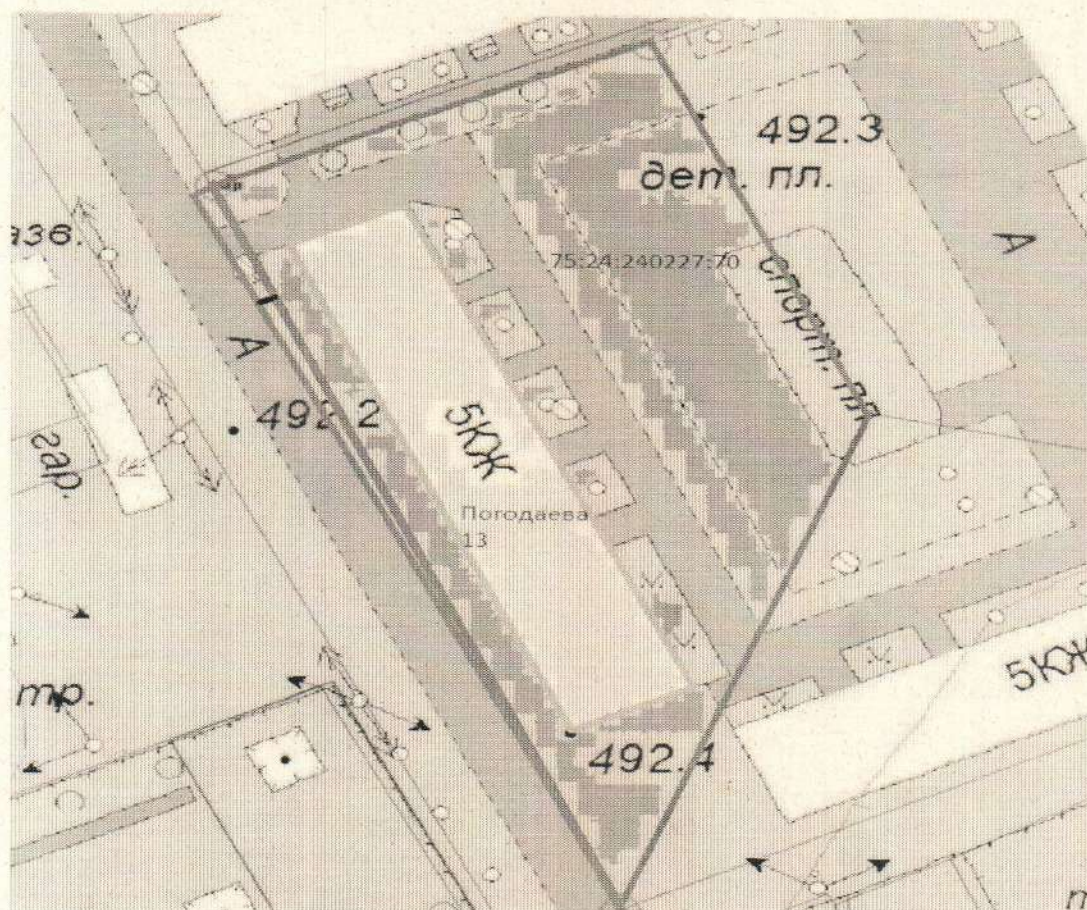
Инженер администрации городского поселения «Шилкинское»

(должность уполномоченного лица, наименование органа или организации)

17.11.2022 /  / И.Ю. Томских /
(дата выдачи) (подпись) (расшифровка подписи)

Графическая часть

М 1:1000






	Граница прилегающей территории
75:24:240227:70	Кадастровый номер земельного участка(объекта недвижимости),по отношению к которому устанавливается прилегающая территория
	Многоквартирный жилой дом
	Граница земельного участка
•1	Поворотная точка границ прилегающей территории

Схема границ прилегающей территории к земельному участку, расположенному по адресу: г. Шилка, ул. Погодаева, д. 13

Схема №2

Схема границ прилегающей территории к земельному участку,

расположенному по адресу: г. Шилка, ул. Балябина, д. 77

1. Местоположение прилегающей территории (адресные ориентиры):

г. Шилка, ул. Балябина, д. 77

2. Кадастровый номер объекта (при наличии), по отношению к которому устанавливается прилегающая территория 75:24:240214:123

3. Площадь прилегающей территории 2743 кв.м.

4. Наличие объектов (в том числе благоустройства), расположенных на прилегающей территории
цветники, детские площадки, контейнерная площадка.

Схема границ прилегающей территории подготовлена:

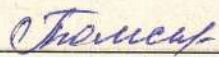
Начальником технического отдела администрации городского поселения «Шилкинское»

(должность уполномоченного лица, наименование органа или организации)

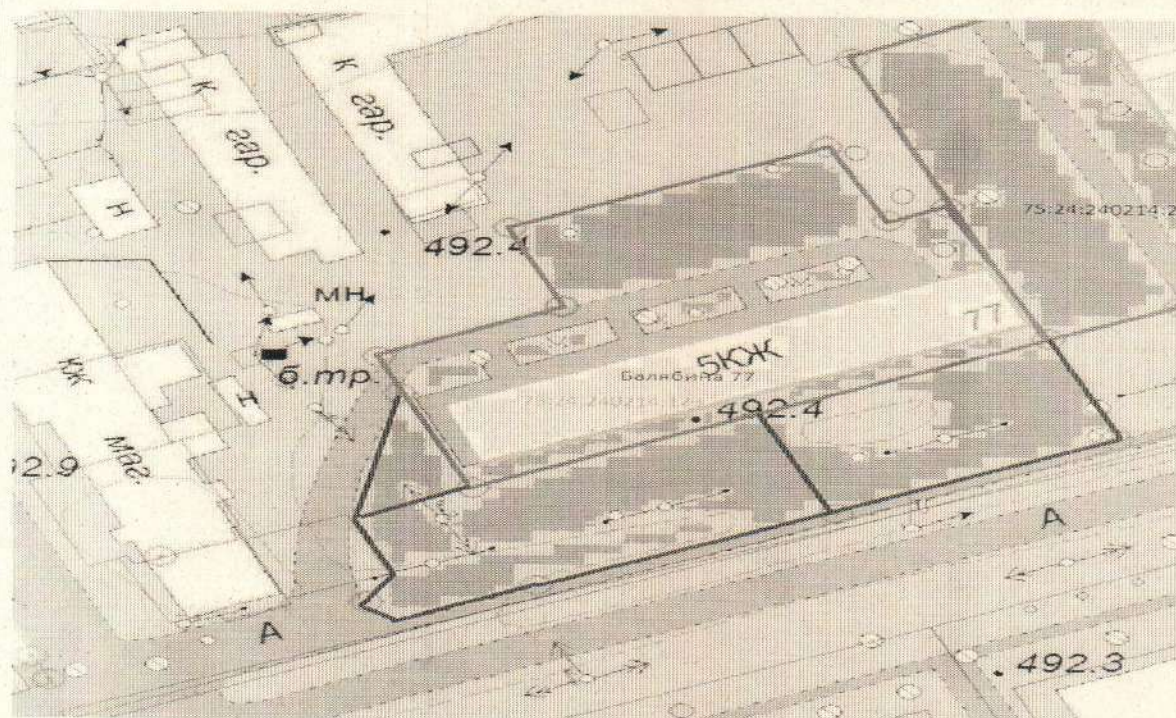
М.П. 17.11.2022 /  / Т.А. Шуралёва /
(дата выдачи) (подпись) (расшифровка подписи)

Инженер администрации городского поселения «Шилкинское»

(должность уполномоченного лица, наименование органа или организации)

14.11.2022 /  / И.Ю. Томских /
(дата выдачи) (подпись) (расшифровка подписи)

Графическая часть
М 1:1000



	Граница земельного участка
	Граница прилегающей территории
75:24:240214:123	Кадастровый номер земельного участка(объекта недвижимости), по отношению к которому устанавливается прилегающая территория
	Многоквартирный жилой дом
.1	Поворотная точка границ прилегающей территории

Схема границ прилегающей территории к земельному участку, расположенному по адресу: г. Шилка, ул. Балябина, д. 77

Схема №3

Схема границ прилегающей территории к земельному участку,

расположенному по адресу: г. Шилка, ул. Балябина, д. 79

1. Местоположение прилегающей территории (адресные ориентиры):

г. Шилка, ул. Балябина, д. 79

2. Кадастровый номер объекта (при наличии), по отношению к которому устанавливается прилегающая территория 75:24:240214:214

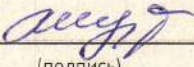
3. Площадь прилегающей территории 2877 кв.м.

4. Наличие объектов (в том числе благоустройства), расположенных на прилегающей территории цветники, контейнерная площадка.

Схема границ прилегающей территории подготовлена:


Начальником технического отдела администрации городского поселения «Шилкинское»

(должность уполномоченного лица, наименование органа или организации)

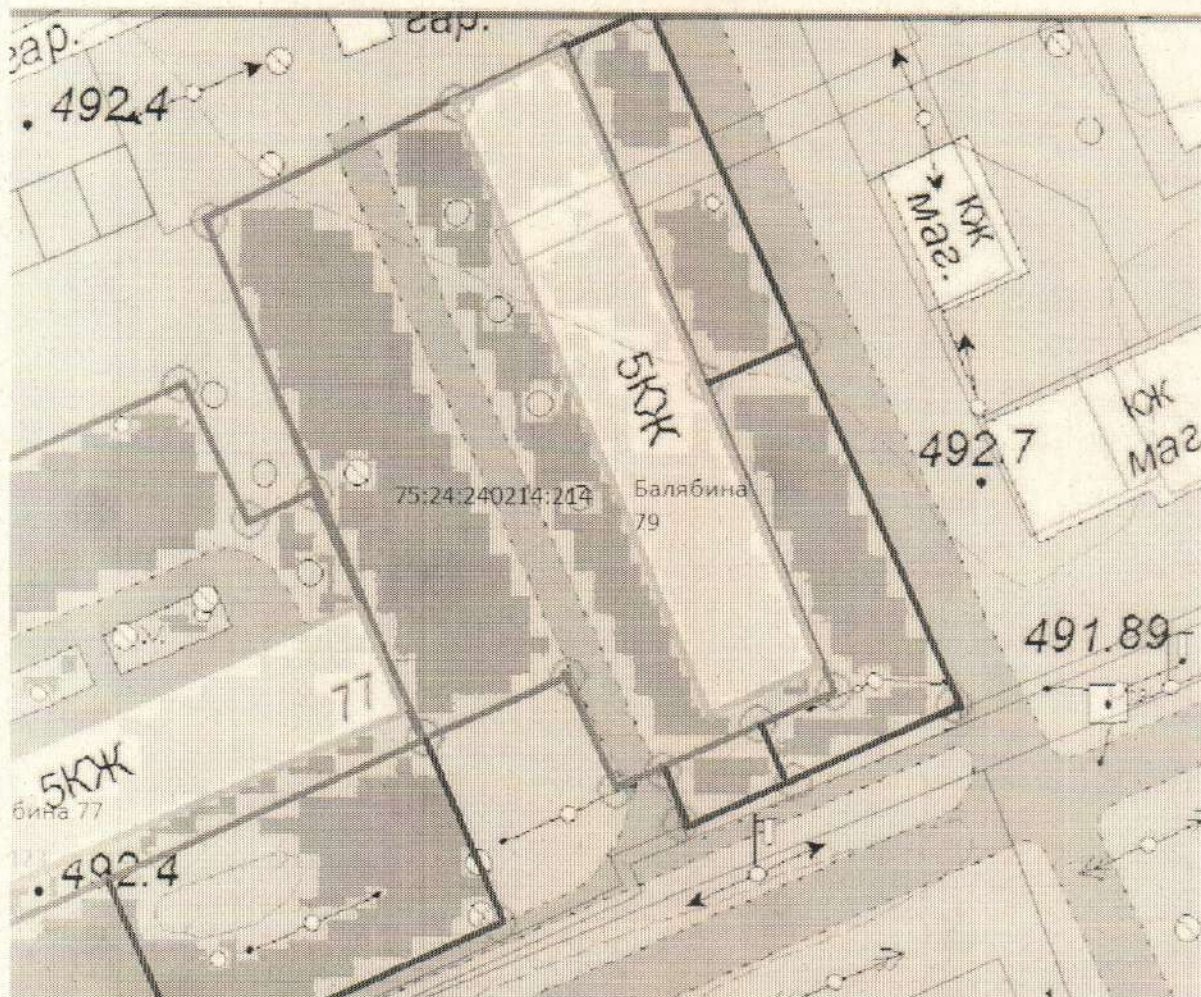
М.П. 17.11.2022 /  / Т.А. Шуралёва /
(дата выдачи) (подпись) (расшифровка подписи)

Инженер администрации городского поселения «Шилкинское»

(должность уполномоченного лица, наименование органа или организации)

17.11.2022 /  / И.Ю. Томских /
(дата выдачи) (подпись) (расшифровка подписи)

Графическая часть
М 1:1000



	Граница земельного участка
	Граница прилегающей территории
75:24:240214:214	Кадастровый номер земельного участка(объекта недвижимости),по отношению к которому устанавливается прилегающая территория
	Многоквартирный жилой дом
.1	Поворотная точка границ прилегающей территории

Схема границ прилегающей территории к земельному участку, расположенному по адресу: г. Шилка, ул. Балябина, д. 79

Схема №4

Схема границ прилегающей территории к земельному участку,

расположенному по адресу: г. Шилка, ул. Балябина, д. 134 «А»

1. Местоположение прилегающей территории (адресные ориентиры):

г. Шилка, ул. Балябина, д. 134 «А»

2. Кадастровый номер объекта (при наличии), по отношению к которому устанавливается прилегающая территория 75:24:240227:637

3. Площадь прилегающей территории 3652 кв.м.

4. Наличие объектов (в том числе благоустройства), расположенных на прилегающей территории

цветники, детские площадки, контейнерная площадка.

Схема границ прилегающей территории подготовлена:

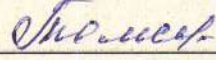
Начальником технического отдела администрации городского поселения «Шилкинское»

(должность уполномоченного лица, наименование органа или организации)

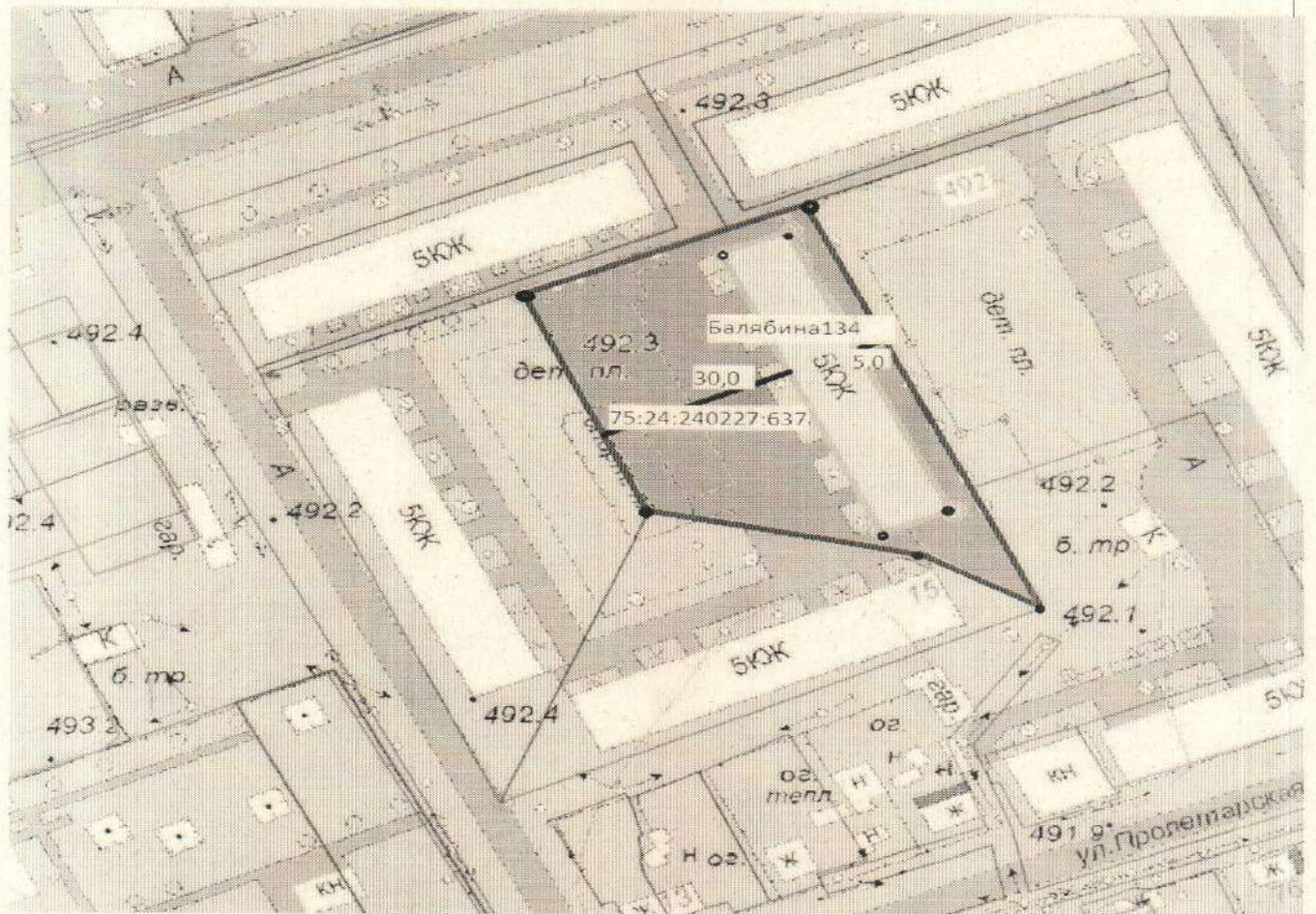
М.П. 17.11.2022 /  / Т.А. Шуралёва /
(дата выдачи) (подпись) (расшифровка подписи)

Инженер администрации городского поселения «Шилкинское»

(должность уполномоченного лица, наименование органа или организации)

17.11.2022 /  / И.Ю. Томских /
(дата выдачи) (подпись) (расшифровка подписи)

Графическая часть
М 1:1000



	Граница земельного участка
	Граница прилегающей территории
75:24:240227:637	Кадастровый номер земельного участка(объекта недвижимости), по отношению к которому устанавливается прилегающая территория
	Многоквартирный жилой дом
.1	Поворотная точка границ прилегающей территории

Схема границ прилегающей территории к земельному участку, расположенному по адресу: г. Шилка, ул. Балябина, д. 134 «А»

Схема №5

Схема границ прилегающей территории к земельному участку,

расположенному по адресу: г. Шилка, ул. Балябина, д. 73

1. Местоположение прилегающей территории (адресные ориентиры):

г. Шилка, ул. Балябина, д. 73

2. Кадастровый номер объекта (при наличии), по отношению к которому устанавливается прилегающая территория 75:24:240214:125

3. Площадь прилегающей территории 3012 кв.м.

4. Наличие объектов (в том числе благоустройства), расположенных на прилегающей территории цветники, детские площадки, контейнерная площадка.

Схема границ прилегающей территории подготовлена:

Начальником технического отдела администрации городского поселения «Шилкинское»

(должность уполномоченного лица, наименование органа или организации)

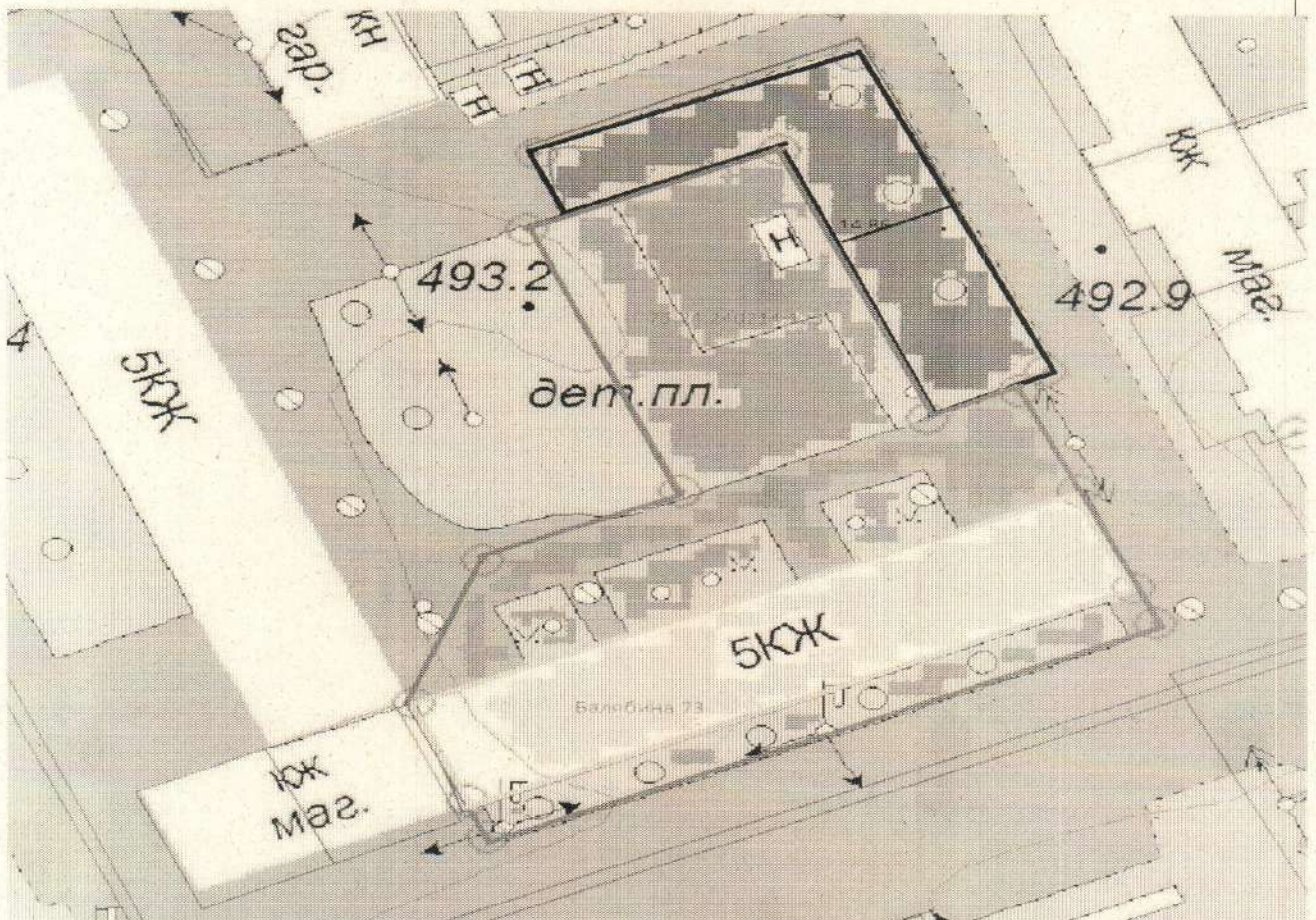
М.П. 17.11.2022 / [подпись] / Т.А. Шуралёва /
(дата выдачи) (подпись) (расшифровка подписи)

Инженер администрации городского поселения «Шилкинское»

(должность уполномоченного лица, наименование органа или организации)

17.11.2022 / [подпись] / И.Ю. Томских /
(дата выдачи) (подпись) (расшифровка подписи)

Графическая часть
М 1:1000



	Граница земельного участка
	Граница прилегающей территории
75:24:240214:125	Кадастровый номер земельного участка(объекта недвижимости), по отношению к которому устанавливается прилегающая территория
	Многоквартирный жилой дом
.1	Поворотная точка границ прилегающей территории

Схема границ прилегающей территории к земельному участку, расположенному по адресу:
г. Шилка, ул. Балябина, д. 73

Схема №6

Схема границ прилегающей территории к земельному участку,
расположенному по адресу: г. Шилка, ул. Балябина, д. 134

1. Местоположение прилегающей территории (адресные ориентиры):

г. Шилка, ул. Балябина, д. 134

2. Кадастровый номер объекта (при наличии), по отношению к которому устанавливается прилегающая территория 75:24:240227:66

3. Площадь прилегающей территории 1586 кв.м.

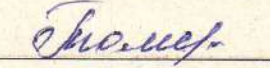
4. Наличие объектов (в том числе благоустройства), расположенных на прилегающей территории
цветники, детские площадки, контейнерная площадка.

Схема границ прилегающей территории подготовлена:

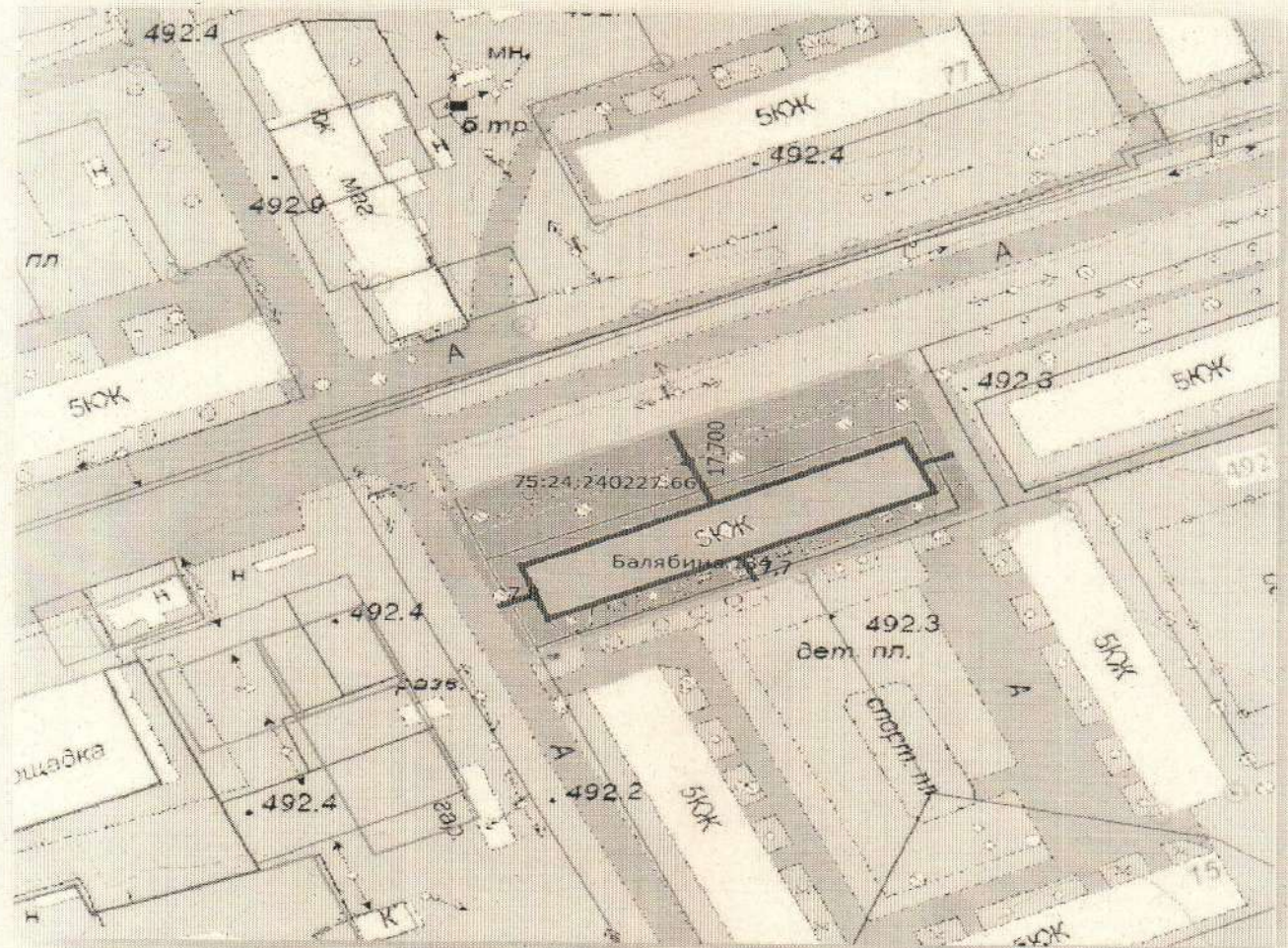
Начальником технического отдела администрации городского
поселения «Шилкинское»
(должность уполномоченного лица, наименование органа или организации)

М.П. 17.11.2022 /  / Т.А. Шуралёва /
(дата выдачи) (подпись) (расшифровка подписи)

Инженер администрации городского поселения «Шилкинское»
(должность уполномоченного лица, наименование органа или организации)

17.11.2022 /  / И.Ю. Томских /
(дата выдачи) (подпись) (расшифровка подписи)

Графическая часть
М 1:1000



	Граница земельного участка
	Граница прилегающей территории
75:24:240227:66	Кадастровый номер земельного участка(объект недвижимости), по отношению к которому устанавливается прилегающая территория
	Многоквартирный жилой дом
.1	Поворотная точка границ прилегающей территории

Схема границ прилегающей территории к земельному участку, расположенному по адресу: г. Шилка, ул. Балябина, д. 134

Схема №8

Схема границ прилегающей территории к земельному участку,
расположенному по адресу: г. Шилка, ул. Балябина, д. 136

1. Местоположение прилегающей территории (адресные ориентиры):

г. Шилка, ул. Балябина, д. 136

2. Кадастровый номер объекта (при наличии), по отношению к которому устанавливается прилегающая территория 75:24:240227:68

3. Площадь прилегающей территории 1624 кв.м.

4. Наличие объектов (в том числе благоустройства), расположенных на прилегающей территории

Цветники, детская площадка, контейнерная площадка.

Схема границ прилегающей территории подготовлена:

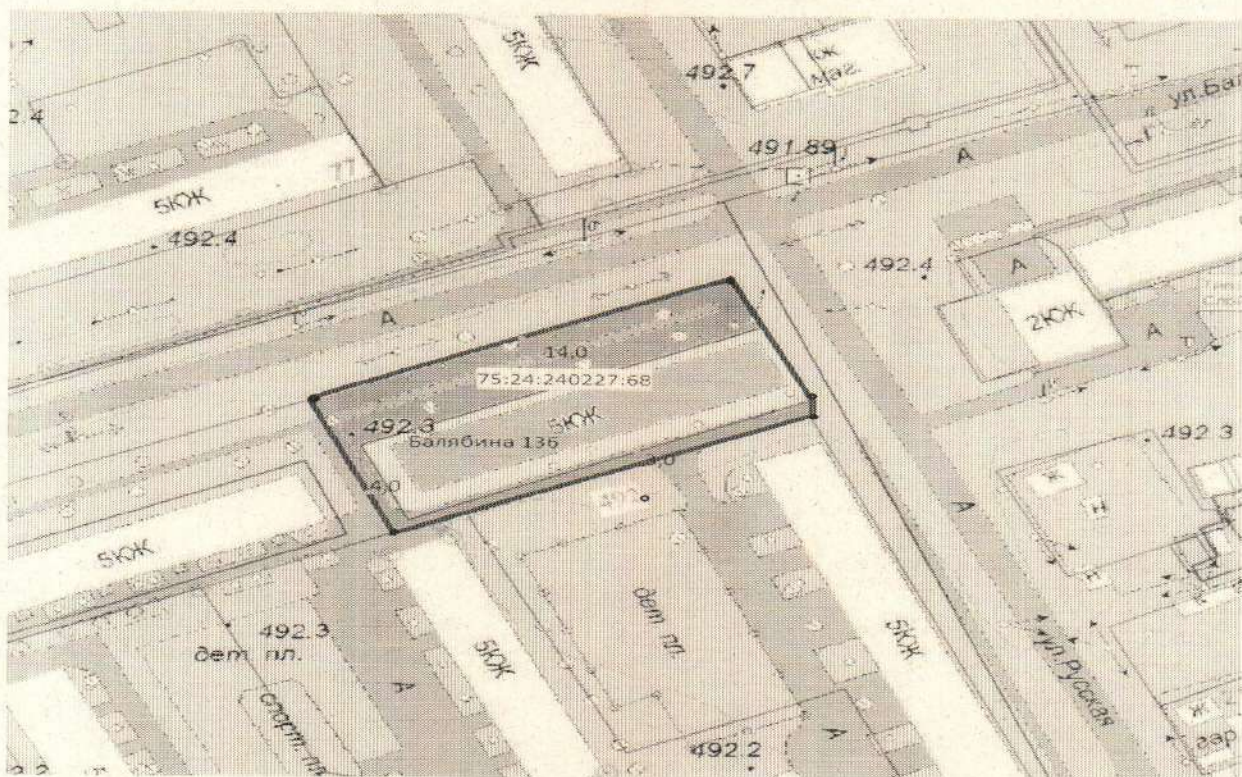
Начальником технического отдела администрации городского
поселения «Шилкинское»
(должность уполномоченного лица, наименование органа или организации)

М.П. 17.11.2022 / Т.А. Шуралёва /
(дата выдачи) (подпись) (расшифровка подписи)

Инженер администрации городского поселения «Шилкинское»
(должность уполномоченного лица, наименование органа или организации)

17.11.2022 / И.Ю. Томских /
(дата выдачи) (подпись) (расшифровка подписи)

Графическая часть
М 1:1000



75:24:240227:68	Кадастровый номер земельного участка(объекта недвижимости), по отношению к которому устанавливается прилегающая территория
-----	Граница прилегающей территории
-----	Граница земельного участка
.1	Поворотная точка границ прилегающей территории
-----	Многоквартирный жилой дом

Схема границ прилегающей территории к земельному участку, расположенному по адресу: г. Шилка, ул. Балябина, д. 136

Схема №10

Схема границ прилегающей территории к земельному участку,

расположенному по адресу: г. Шилка, ул. Русская, д. 6

1. Местоположение прилегающей территории (адресные ориентиры):

г. Шилка, ул. Русская, д. 6

2. Кадастровый номер объекта (при наличии), по отношению к которому устанавливается прилегающая территория

75:24:240227:69

3. Площадь прилегающей территории 5394 кв.м.

4. Наличие объектов (в том числе благоустройства), расположенных на прилегающей территории

Цветники, детская площадка, контейнерная площадка.

Схема границ прилегающей территории подготовлена:

Начальником технического отдела администрации городского поселения «Шилкинское»

(должность уполномоченного лица, наименование органа или организации)

М.П. 17.11.2022
(дата выдачи)

(подпись)

/ Т.А. Шуралева /
(расшифровка подписи)

Инженер администрации городского поселения «Шилкинское»

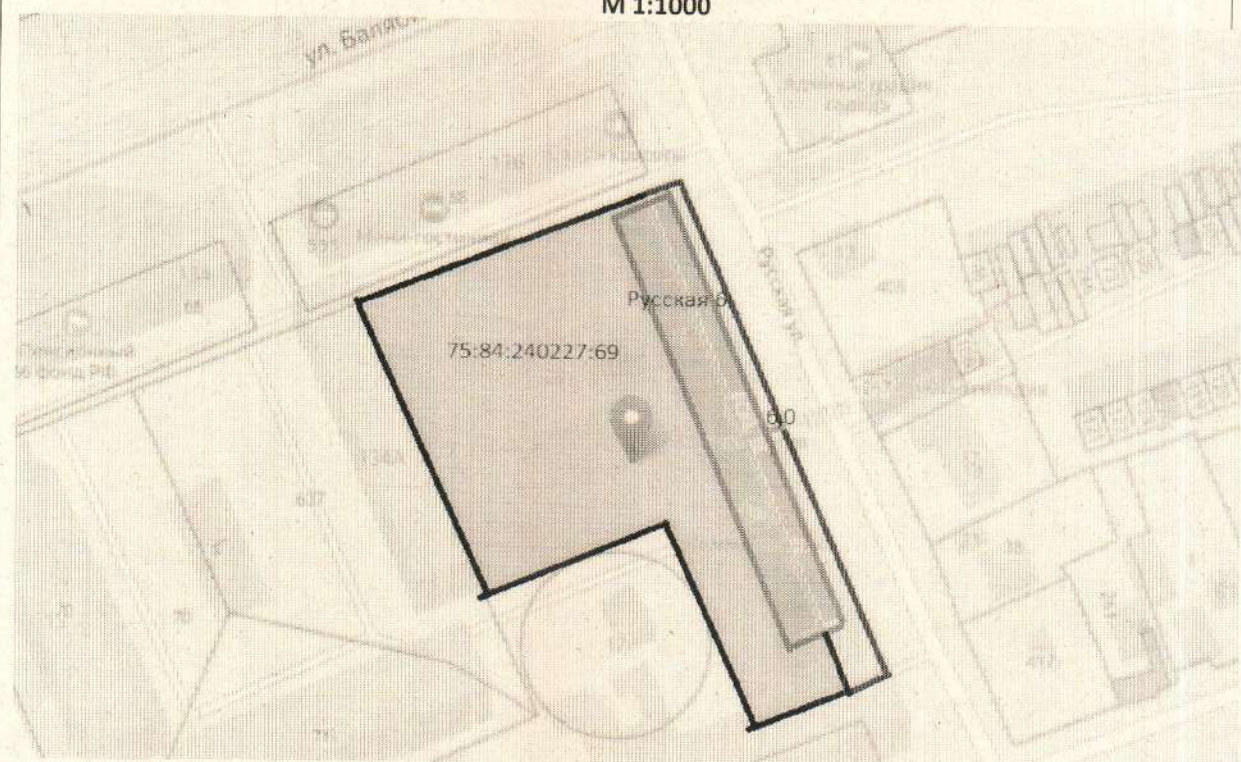
(должность уполномоченного лица, наименование органа или организации)

17.11.2022
(дата выдачи)

(подпись)

/ И.Ю. Томских /
(расшифровка подписи)

Графическая часть
М 1:1000



-----	Граница земельного участка
-----	Граница прилегающей территории
.1	Поворотная точка границ прилегающей территории
-----	Многоквартирный жилой дом
75:24:240227:69	Кадастровый номер земельного участка(объекта недвижимости), по отношению к которому устанавливается прилегающая территория

Схема границ прилегающей территории к земельному участку, расположенному по адресу: г. Шилка, ул. Русская, д. 6

Схема №11

Схема границ прилегающей территории к земельному участку,

расположенному по адресу: г. Шилка, ул. Погодаева, д. 15

1. Местоположение прилегающей территории (адресные ориентиры):

г. Шилка, ул. Погодаева, д. 15

2. Кадастровый номер объекта (при наличии), по отношению к которому устанавливается прилегающая территория

75:24:240227:71

3. Площадь прилегающей территории 2512 кв.м.

4. Наличие объектов (в том числе благоустройства), расположенных на прилегающей территории

Цветники, детская площадка, контейнерная площадка.

Схема границ прилегающей территории подготовлена:

Начальником технического отдела администрации городского поселения «Шилкинское»

(должность уполномоченного лица, наименование органа или организации)

М.П. 17.11.2022
(дата выдачи)

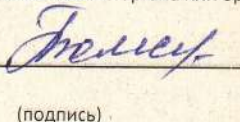

(подпись)

/ Т.А. Шуралева /
(расшифровка подписи)

Инженер администрации городского поселения «Шилкинское»

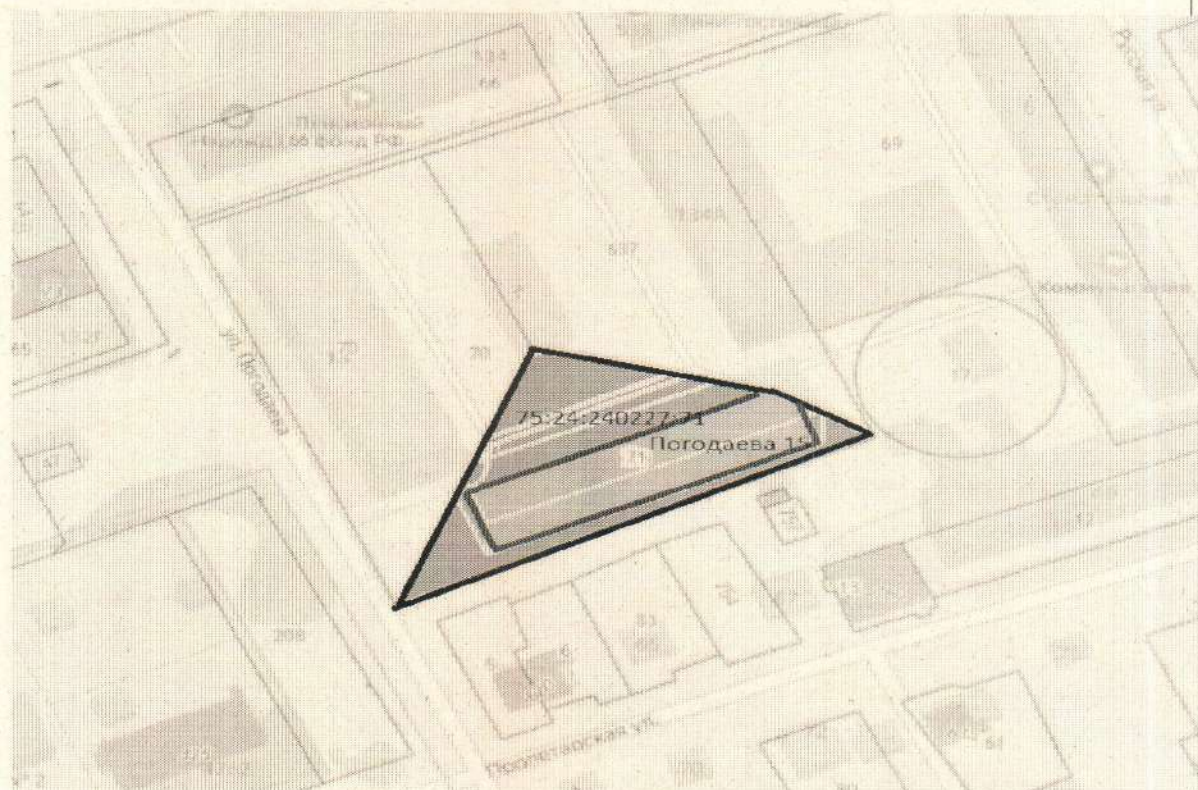
(должность уполномоченного лица, наименование органа или организации)

17.11.2022
(дата выдачи)


(подпись)

/ И.Ю. Томских /
(расшифровка подписи)

Графическая часть
М 1:1000



-----	Граница прилегающей территории
-----	Граница земельного участка
.1	Поворотная точка границ прилегающей территории
▨	Многоквартирный жилой дом
75:24:240227:71	Кадастровый номер земельного участка(объекта недвижимости), по отношению к которому устанавливается прилегающая территория

Схема границ прилегающей территории к земельному участку, расположенному по адресу:
г. Шилка, ул. Погодаева, д. 15

Схема №12

Схема границ прилегающей территории к земельному участку,

расположенному по адресу: г. Шилка, ул. Балябина, д. 71

1. Местоположение прилегающей территории (адресные ориентиры):

г. Шилка, ул. Балябина, д. 71

2. Кадастровый номер объекта (при наличии), по отношению к которому устанавливается прилегающая территория

75:24:240214:543

3. Площадь прилегающей территории 2836 кв.м.

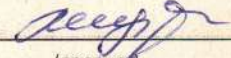
4. Наличие объектов (в том числе благоустройства), расположенных на прилегающей территории

Цветники, детская площадка, контейнерная площадка.

Схема границ прилегающей территории подготовлена:

Начальником технического отдела администрации городского поселения «Шилкинское»

(должность уполномоченного лица, наименование органа или организации)

М.П. 17.11.2022 /  / Т.А. Шуралева /
(дата выдачи) (подпись) (расшифровка подписи)

Инженер администрации городского поселения «Шилкинское»

(должность уполномоченного лица, наименование органа или организации)


17.11.2022 /  / И.Ю. Томских /
(дата выдачи) (подпись) (расшифровка подписи)

Схема №13

Схема границ прилегающей территории к земельному участку,

расположенному по адресу: г. Шилка, ул. Балябина, д. 152

1. Местоположение прилегающей территории (адресные ориентиры):

г. Шилка, ул. Балябина, д. 152

2. Кадастровый номер объекта (при наличии), по отношению к которому устанавливается прилегающая территория отсутствует

3. Площадь прилегающей территории отсутствует кв.м.

4. Наличие объектов (в том числе благоустройства), расположенных на прилегающей территории
Цветники, детская площадка, контейнерная площадка.

Схема границ прилегающей территории подготовлена:

Начальником технического отдела администрации городского поселения «Шилкинское»

(должность уполномоченного лица, наименование органа или организации)

М.П. 17.11.2022
(дата выдачи)


(подпись)

/ Т.А. Шуралева /
(расшифровка подписи)

Инженер администрации городского поселения «Шилкинское»

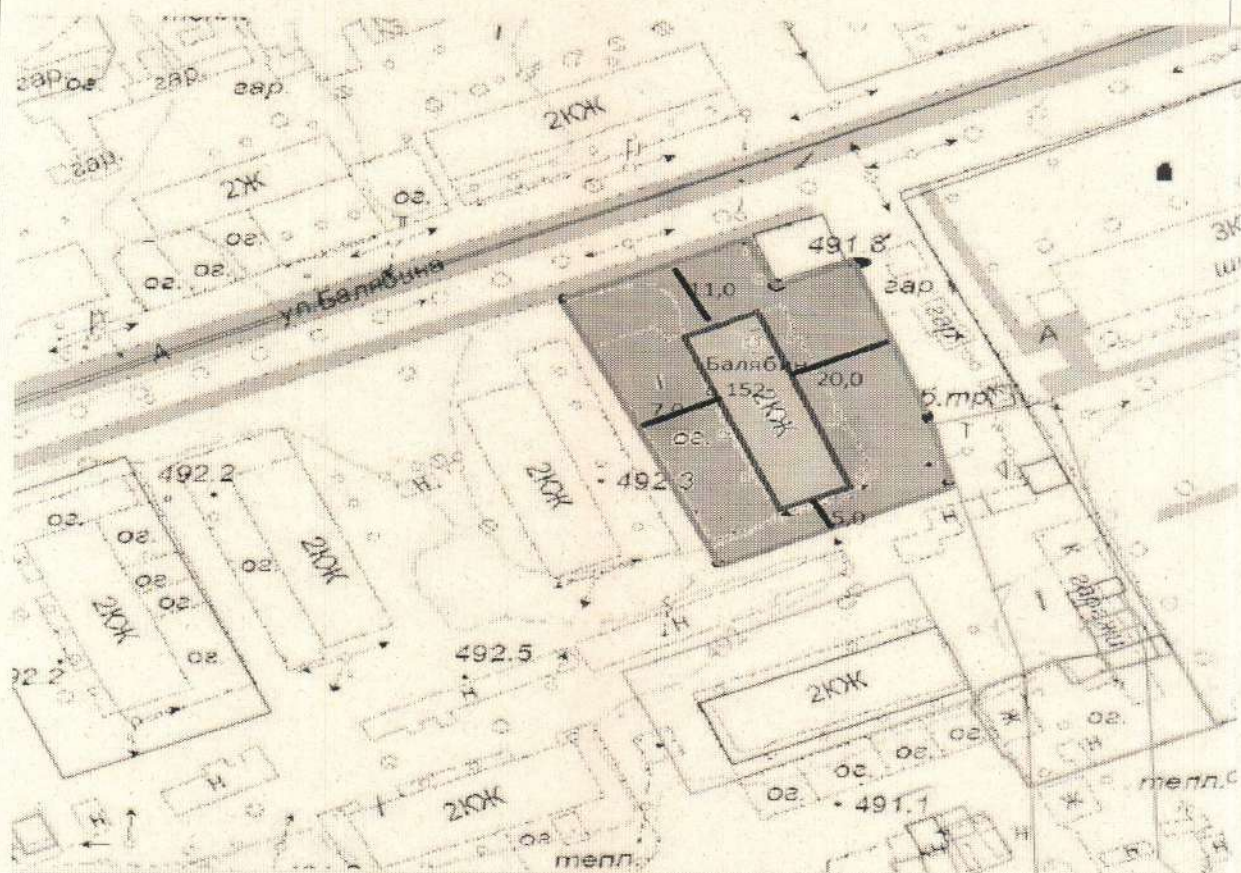
(должность уполномоченного лица, наименование органа или организации)

17.11.2022
(дата выдачи)


(подпись)

/ И.Ю. Томских /
(расшифровка подписи)

Графическая часть
М 1:1000



ено)

Атлас не откр


-----	Граница прилегающей территории
Отсутствует	Граница земельного участка
.1	Поворотная точка границ прилегающей территории
	Многоквартирный жилой дом
Отсутствует	Кадастровый номер земельного участка(объекта недвижимости), по отношению к которому устанавливается прилегающая территория

Схема границ прилегающей территории к земельному участку, расположенному по адресу: г. Шилка, ул. Балябина, д. 152

Схема №21

Схема границ прилегающей территории к земельному участку,

расположенному по адресу: г. Шилка, ул. Ленина, д. 110

1. Местоположение прилегающей территории (адресные ориентиры):

г. Шилка, ул. Ленина, д. 110

2. Кадастровый номер объекта (при наличии), по отношению к которому устанавливается прилегающая территория отсутствует

3. Площадь прилегающей территории отсутствует кв.м.


4. Наличие объектов (в том числе благоустройства), расположенных на прилегающей территории
Цветники, детская площадка, контейнерная площадка, гаражи

Схема границ прилегающей территории подготовлена:

Начальником технического отдела администрации городского
поселения «Шилкинское»

(должность уполномоченного лица, наименование органа или организации)

М.П. 17.11.2022
(дата выдачи)


(подпись)

/ Т.А. Шуралева /
(расшифровка подписи)

Инженер администрации городского поселения «Шилкинское»

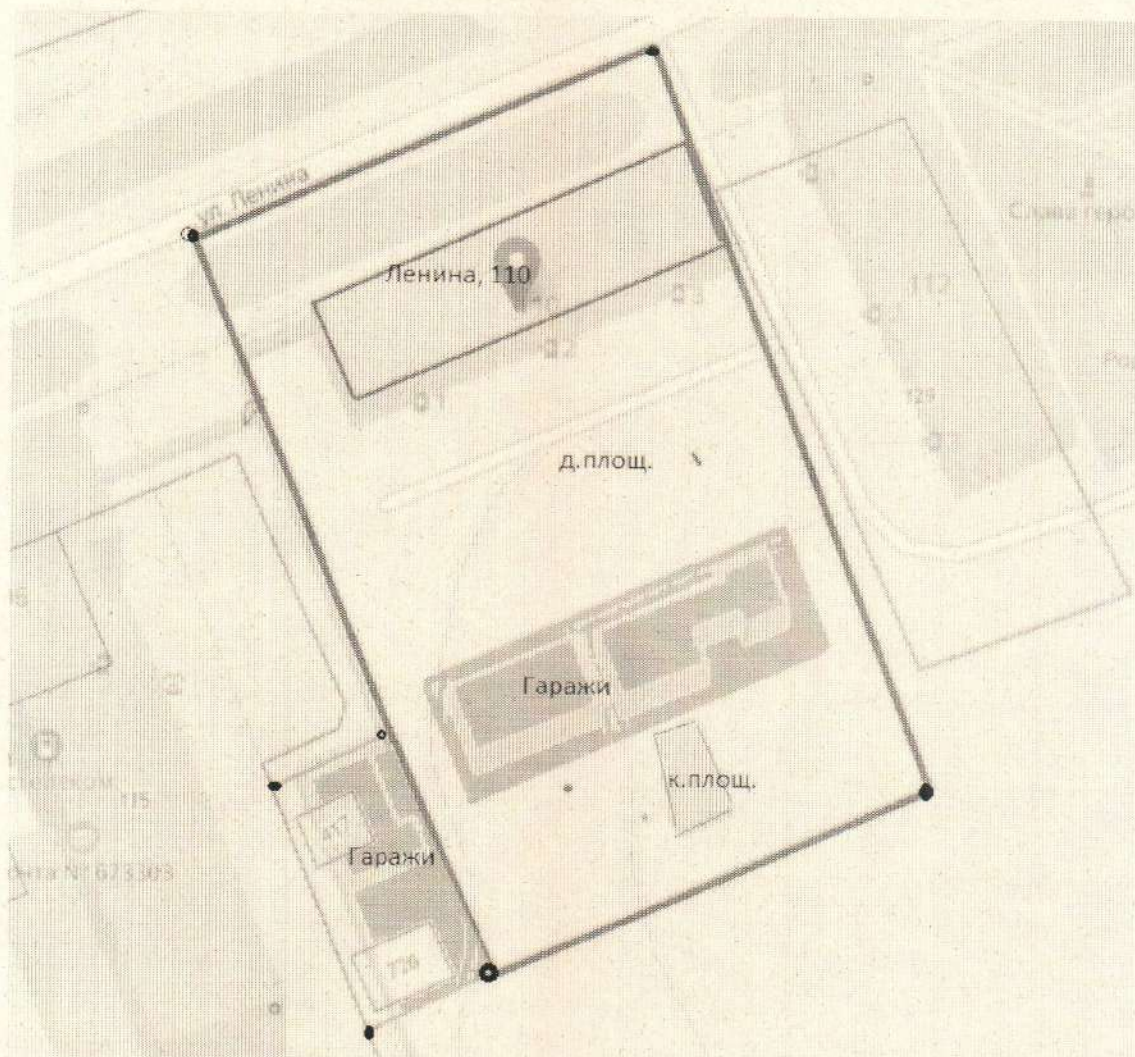
(должность уполномоченного лица, наименование органа или организации)

17.11.2022
(дата выдачи)


(подпись)

/ И.Ю. Томских /
(расшифровка подписи)

Графическая часть
М 1:1000



отсутствует	Граница земельного участка
-----	Граница прилегающей территории
.1	Поворотная точка границ прилегающей территории
▬▬▬▬▬▬	Многоквартирный жилой дом
отсутствует	Кадастровый номер земельного участка(объекта недвижимости),по отношению к которому устанавливается прилегающая территория
▬▬▬▬▬▬	Гаражи прилегающие к многоквартирному жилому дому

Схема границ прилегающей территории к земельному участку, расположенному по адресу:
г. Шилка, ул. Ленина, д. 110

Схема №22

Схема границ прилегающей территории к земельному участку,

расположенному по адресу: г. Шилка, ул. Ленина, д. 112

1. Местоположение прилегающей территории (адресные ориентиры):

г. Шилка, ул. Ленина, д. 112

2. Кадастровый номер объекта (при наличии), по отношению к которому устанавливается прилегающая территория 75:24:240214:129

3. Площадь прилегающей территории 1018 кв.м.


4. Наличие объектов (в том числе благоустройства), расположенных на прилегающей территории

Цветники, детская площадка, контейнерная площадка, гаражи

Схема границ прилегающей территории подготовлена:

Начальником технического отдела администрации городского поселения «Шилкинское»

(должность уполномоченного лица, наименование органа или организации)

М.П. 17.11.2022 /  / Т.А. Шуралева /
(дата выдачи) (подпись) (расшифровка подписи)

Инженер администрации городского поселения «Шилкинское»

(должность уполномоченного лица, наименование органа или организации)

17.11.2022 /  / И.Ю. Томских /
(дата выдачи) (подпись) (расшифровка подписи)

Графическая часть
М 1:1000



-----	Граница земельного участка
-----	Граница прилегающей территории
.1	Поворотная точка границ пр территории
	Многоквартирный жилой дом
	Гаражи прилегающие к многоквартирному жилому дому
75:24:240214:129	Кадастровый номер земельного участка(объекта недвижимости), по отношению к которому устанавливается прилегающая территория

Схема границ прилегающей территории к земельному участку, расположенному по адресу:
г. Шилка, ул. Ленина, д. 112

Схема №27

Схема границ прилегающей территории к земельному участку, _____

расположенному по адресу: г. Шилка, ул. Балябина, д. 121 _____

1. Местоположение прилегающей территории (адресные ориентиры):

г. Шилка, ул. Балябина, д. 121 _____

2. Кадастровый номер объекта (при наличии), по отношению к которому устанавливается прилегающая территория 75:24:240214:441 _____

3. Площадь прилегающей территории 3417 кв.м. _____

4. Наличие объектов (в том числе благоустройства), расположенных на прилегающей территории

Цветники, детская площадка, контейнерная площадка, гаражи _____

Схема границ прилегающей территории подготовлена:

Начальником технического отдела администрации городского поселения «Шилкинское» _____

(должность уполномоченного лица, наименование органа или организации)

М.П. 17.11.2022 _____

(дата выдачи)

Шуралева _____

(подпись)

/ Т.А. Шуралева / _____

(расшифровка подписи)

Инженер администрации городского поселения «Шилкинское» _____

(должность уполномоченного лица, наименование органа или организации)

17.11.2022 _____

(дата выдачи)

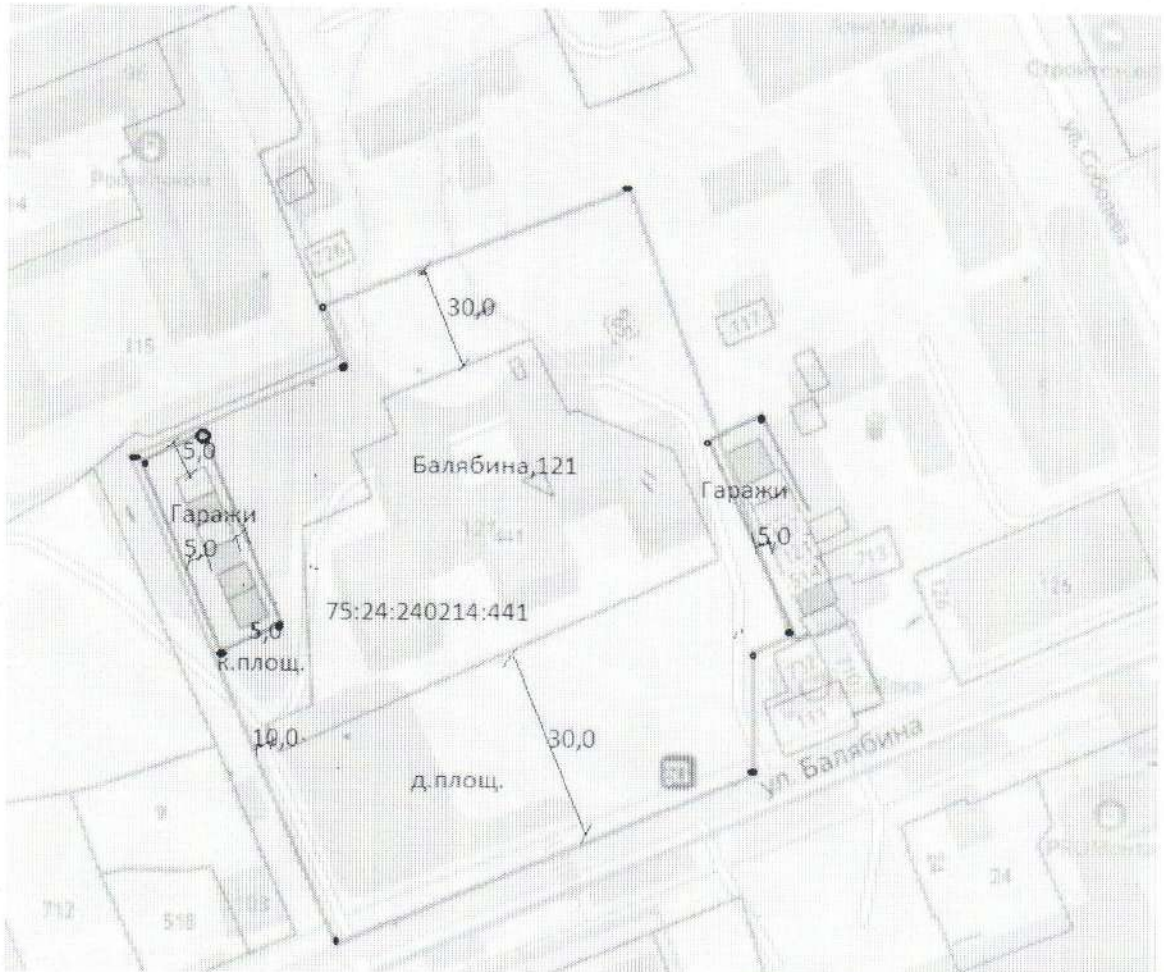
Томских _____

(подпись)

/ И.Ю. Томских / _____

(расшифровка подписи)

Графическая часть
М 1:1000





-----	Граница земельного участка
-----	Граница прилегающей территории
.1	Поворотная точка границ прилегающей территории
	Многоквартирный жилой дом
75:24:240214:441	Кадастровый номер земельного участка(объекта недвижимости), по отношению к которому устанавливается прилегающая территория
	Граница прилегающая к гаражам

Схема границ прилегающей территории к земельному участку, расположенному по адресу:
г. Шилка, ул. Балыбина, д. 121

Схема №26

Схема границ прилегающей территории к земельному участку,

расположенному по адресу: г. Шилка, ул. Балябина, д. 123

1. Местоположение прилегающей территории (адресные ориентиры):

г. Шилка, ул. Балябина, д. 123

2. Кадастровый номер объекта (при наличии), по отношению к которому устанавливается прилегающая территория 75:24:240214:126

3. Площадь прилегающей территории 968 кв.м.

4. Наличие объектов (в том числе благоустройства), расположенных на прилегающей территории

Цветники, детская площадка, контейнерная площадка

Схема границ прилегающей территории подготовлена:

Начальником технического отдела администрации городского поселения «Шилкинское»

_____ (должность уполномоченного лица, наименование органа или организации)

М.П. 17.11.2022
(дата выдачи)

Шуралева
(подпись)

/ Т.А. Шуралева /
(расшифровка подписи)

Инженер администрации городского поселения «Шилкинское»

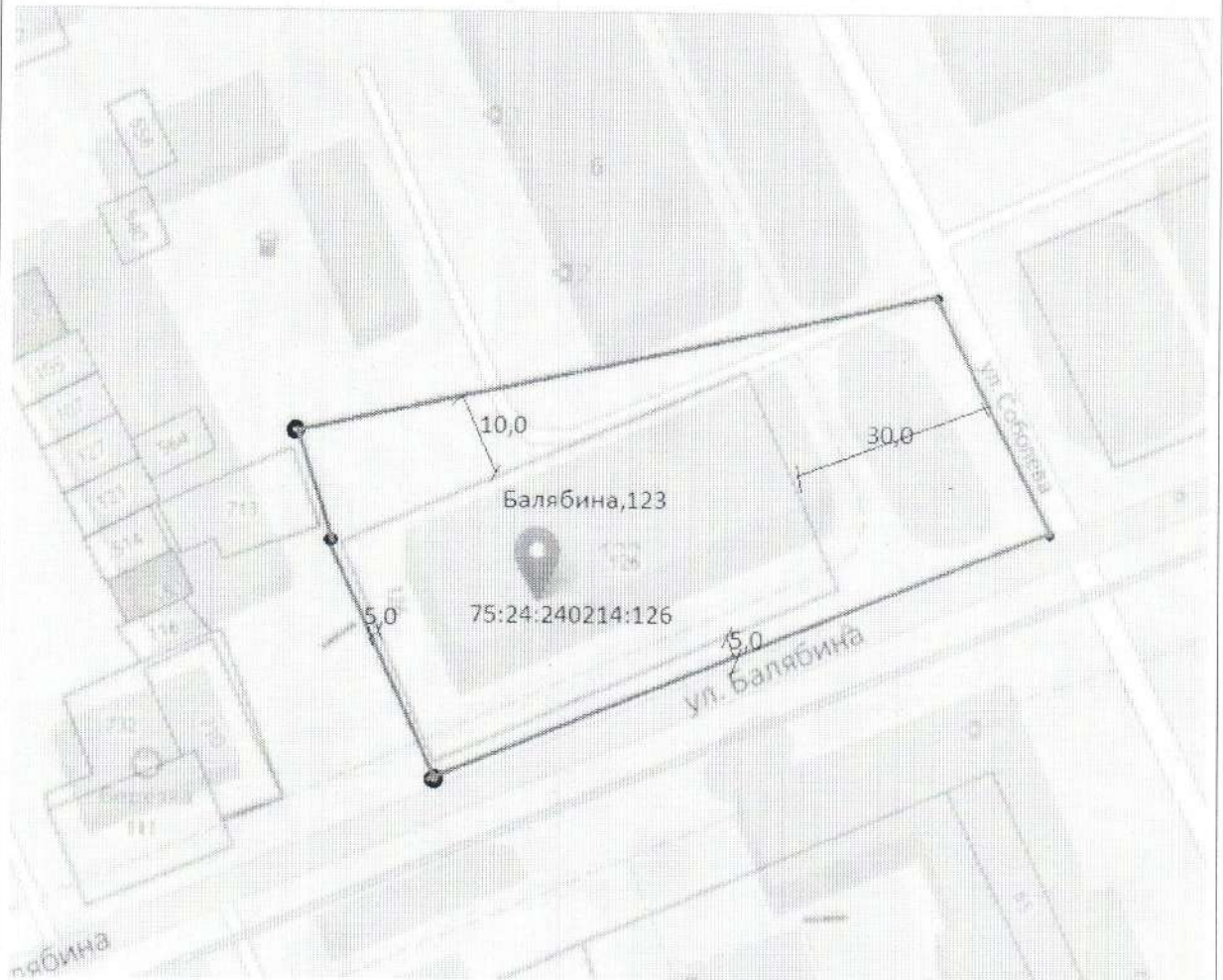
_____ (должность уполномоченного лица, наименование органа или организации)

17.11.2022
(дата выдачи)

Томских
(подпись)

/ И.Ю. Томских /
(расшифровка подписи)

Графическая часть
М 1:1000



-----	Граница земельного участка
-----	Граница прилегающей территории
.1	Поворотная точка границ прилегающей территории
▨	Многоквартирный жилой дом
75:24:240214:126	Кадастровый номер земельного участка(объекта недвижимости),по отношению к которому устанавливается прилегающая территория

Схема границ прилегающей территории к земельному участку, расположенному по адресу:
г. Шилка, ул. Балябина, д. 123

Схема №25

Схема границ прилегающей территории к земельному участку,

расположенному по адресу: г. Шилка, ул. Соболева, д. 6

1. Местоположение прилегающей территории (адресные ориентиры):

г. Шилка, ул. Соболева, д. 6

2. Кадастровый номер объекта (при наличии), по отношению к которому устанавливается прилегающая территория отсутствует

3. Площадь прилегающей территории отсутствует кв.м.

4. Наличие объектов (в том числе благоустройства), расположенных на прилегающей территории

Цветники, детская площадка, контейнерная площадка, гаражи

Схема границ прилегающей территории подготовлена:

Начальником технического отдела администрации городского поселения «Шилкинское»

(должность уполномоченного лица, наименование органа или организации)

М.П. 17.11.2022 Шуралева / Т.А. Шуралева /
(дата выдачи) (подпись) (расшифровка подписи)

Инженер администрации городского поселения «Шилкинское»

(должность уполномоченного лица, наименование органа или организации)

17.11.2022 Томских / И.Ю. Томских /
(дата выдачи) (подпись) (расшифровка подписи)

Графическая часть
М 1:1000



отсутствует	Граница земельного участка
—	Граница прилегающей территории
.1	Поворотная точка границ прилегающей территории
	Многоквартирный жилой дом
отсутствует	Кадастровый номер земельного участка (объекта недвижимости), по отношению к которому устанавливается прилегающая территория
	Гаражи прилегающие к многоквартирному жилому дому

Схема границ прилегающей территории к земельному участку, расположенному по адресу:
г. Шилка, ул. Соболева, д. 6

Схема №24

Схема границ прилегающей территории к земельному участку,

расположенному по адресу: г. Шилка, ул. Соболева, д. 4

1. Местоположение прилегающей территории (адресные ориентиры):

г. Шилка, ул. Соболева, д. 4

2. Кадастровый номер объекта (при наличии), по отношению к которому устанавливается прилегающая территория отсутствует

3. Площадь прилегающей территории отсутствует кв.м.

4. Наличие объектов (в том числе благоустройства), расположенных на прилегающей территории

Цветники, детская площадка, контейнерная площадка, гаражи

Схема границ прилегающей территории подготовлена:

Начальником технического отдела администрации городского поселения «Шилкинское»

(должность уполномоченного лица, наименование органа или организации)

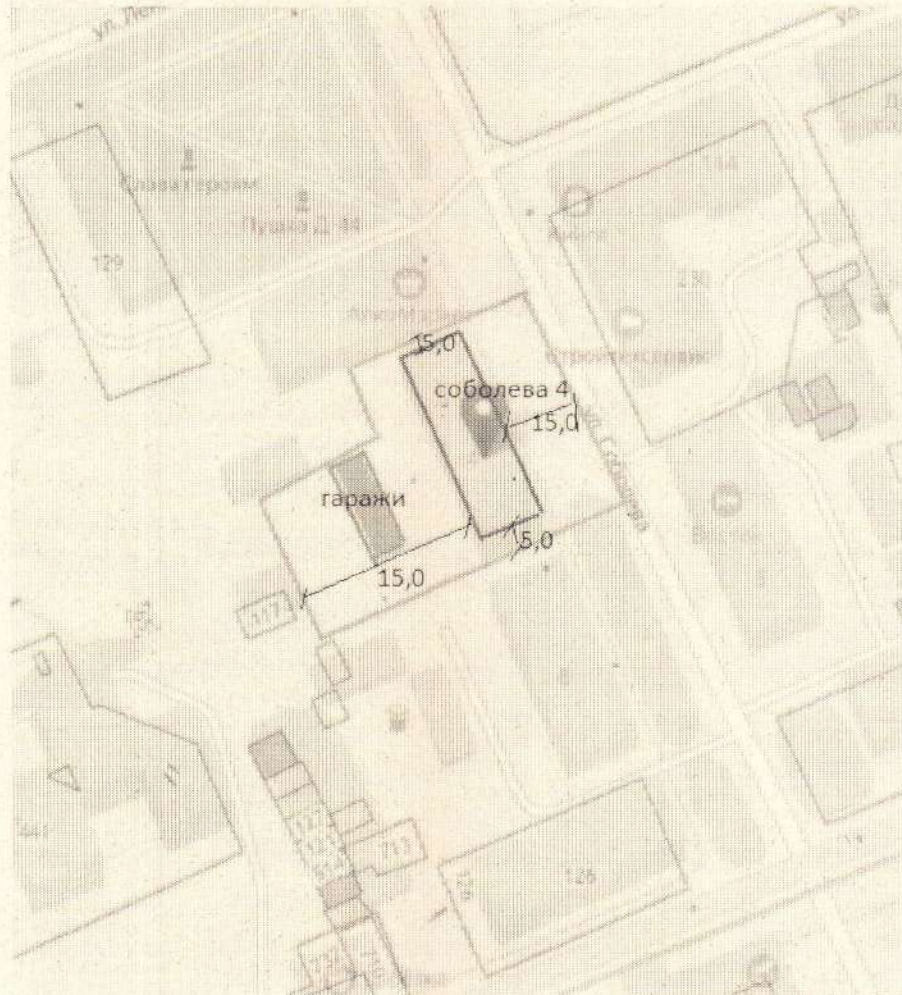
М.П. 17.11.2022 / Шуралева / Т.А. Шуралева /
(дата выдачи) (подпись) (расшифровка подписи)

Инженер администрации городского поселения «Шилкинское»

(должность уполномоченного лица, наименование органа или организации)

17.11.2022 / Томских / И.Ю. Томских /
(дата выдачи) (подпись) (расшифровка подписи)

Графическая часть
М 1:1000





отсутствует	Граница земельного участка
—	Граница прилегающей территории
.1	Поворотная точка границ прилегающей территории
	Многоквартирный жилой дом
отсутствует	Кадастровый номер земельного участка(объекта недвижимости),по отношению к которому устанавливается прилегающая территория
	Гаражи прилегающие к многоквартирному жилому дому

Схема границ прилегающей территории к земельному участку, расположенному по адресу:
г. Шилка, ул. Соболева, д. 4

Схема №23

Схема границ прилегающей территории к земельному участку, _____
расположенному по адресу: г. Шилка, ул. Соболева, д. 2 _____

1. Местоположение прилегающей территории (адресные ориентиры):

г. Шилка, ул. Соболева, д. 2 _____

2. Кадастровый номер объекта (при наличии), по отношению к которому устанавливается прилегающая территория отсутствует _____

3. Площадь прилегающей территории отсутствует кв.м. _____

4. Наличие объектов (в том числе благоустройства), расположенных на прилегающей территории
Цветники, детская площадка, контейнерная площадка, гаражи _____

Схема границ прилегающей территории подготовлена:

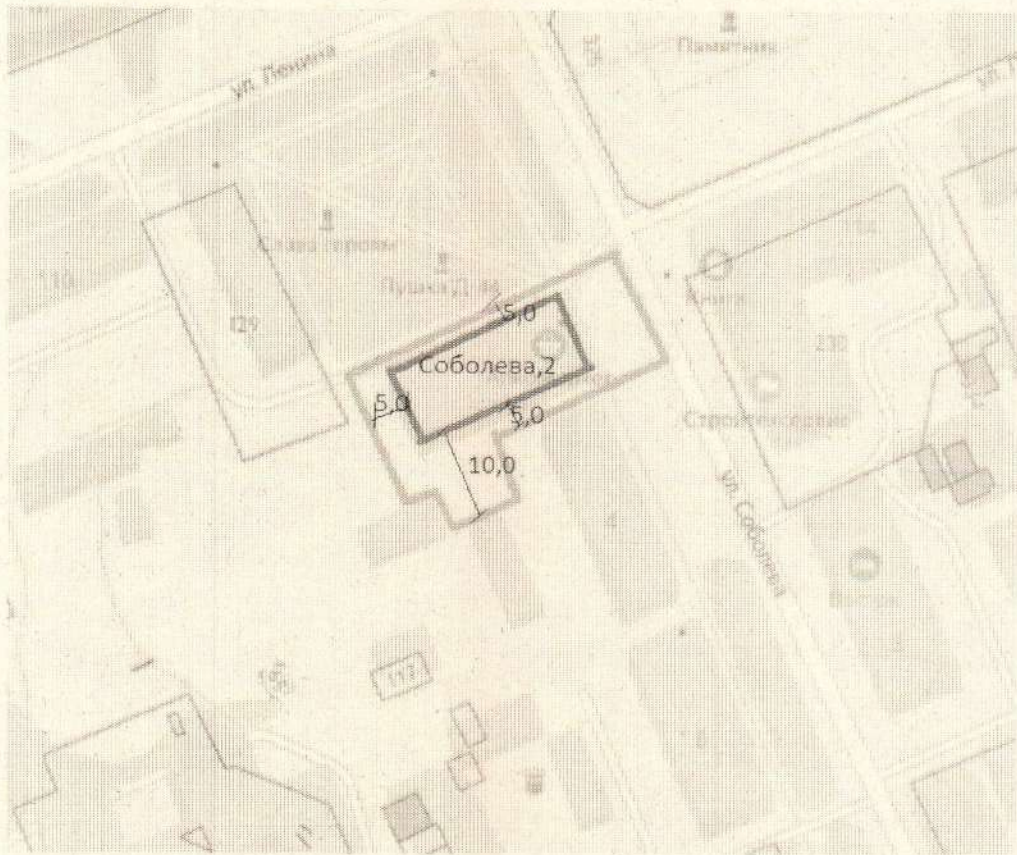
Начальником технического отдела администрации городского поселения «Шилкинское» _____
(должность уполномоченного лица, наименование органа или организации)

М.П. 17.11.2022 _____ / Т.А. Шуралева /
(дата выдачи) (подпись) (расшифровка подписи)

Инженер администрации городского поселения «Шилкинское» _____
(должность уполномоченного лица, наименование органа или организации)

17.11.2022 _____ / И.Ю. Томских /
(дата выдачи) (подпись) (расшифровка подписи)

Графическая часть
М 1:1000




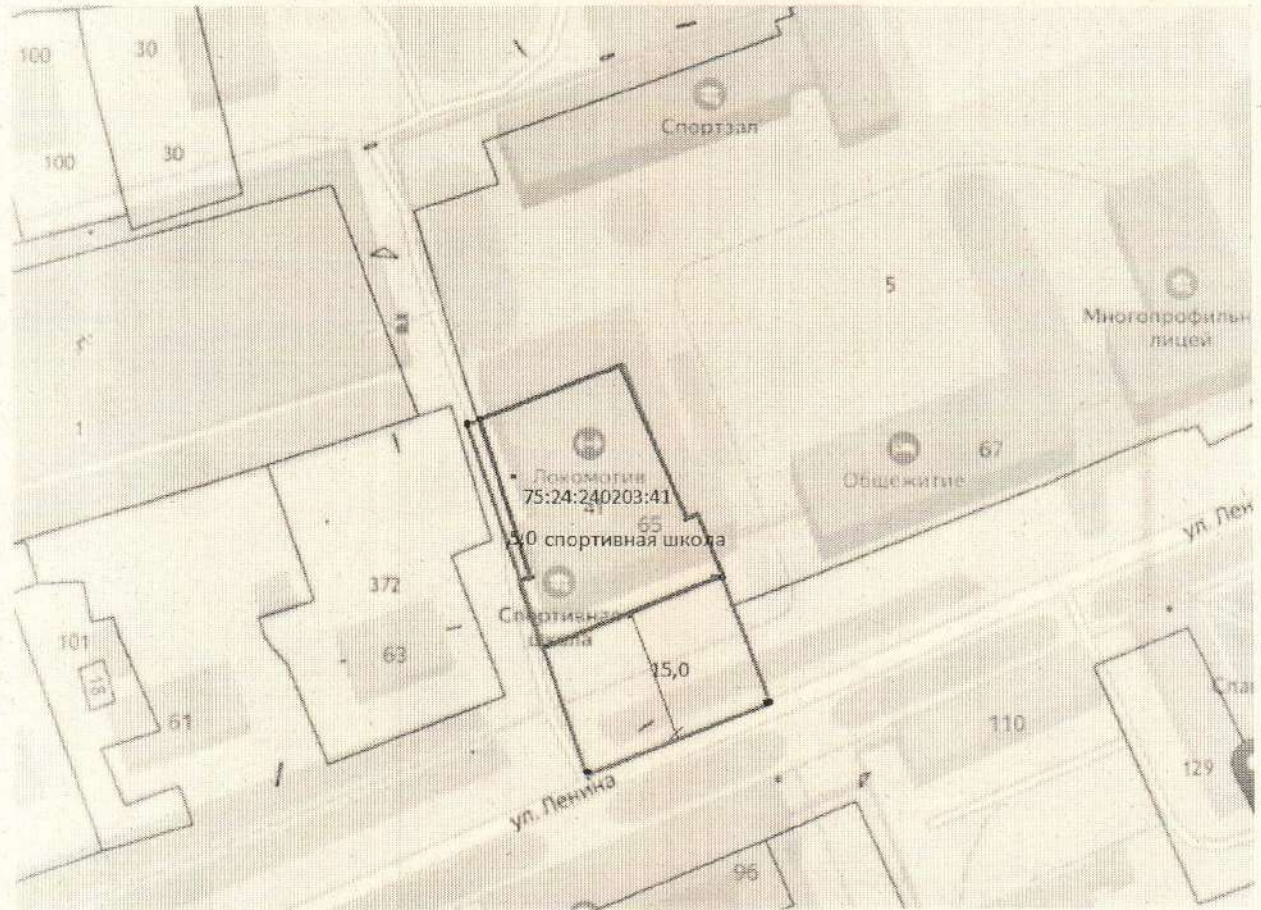
-----	Граница земельного участка
-----	Граница прилегающей территории
.1	Поворотная точка границ прилегающей территории
	Многоквартирный жилой дом
отсутствует	Кадастровый номер земельного участка (объекта недвижимости), по отношению к которому устанавливается прилегающая территория

Схема границ прилегающей территории к земельному участку, расположенному по адресу:
г. Шилка, ул. Соболева, д. 2

Графическая часть
М 1:1000




-----	Граница земельного участка
-----	Граница прилегающей территории
.1	Поворотная точка границ прилегающей территории
	Спортивная школа «Локомотив»
75:24:240203:41	Кадастровый номер земельного участка(объекта недвижимости),по отношению к которому устанавливается прилегающая территория

Схема границ прилегающей территории к земельному участку, Спортивная школа «Локомотив» расположенному по адресу: г. Шилка, ул. Ленина, 65

Приложение №33
к постановлению администрации
городского поселения
«Шилкинское»
От 17.11.2022 № 453

Схема 33

Схема границ прилегающей территории к земельному участку,

расположенному по адресу: г. Шилка, ул. Ленина, 69

1. Местоположение прилегающей территории (адресные ориентиры):

ГПОУ «Шилкинский МПЛ» г. Шилка, ул. Ленина, 69

2. Кадастровый номер объекта (при наличии), по отношению к которому устанавливается прилегающая территория

75:24:240203:5

3. Площадь прилегающей территории 21387 кв.м.

4. Наличие объектов (в том числе благоустройства), расположенных на прилегающей территории
цветники.

Схема границ прилегающей территории подготовлена:

Начальником технического отдела администрации городского поселения «Шилкинское»

(должность уполномоченного лица, наименование органа или организации)

М.П. 17.11.2022
(дата выдачи)

Шуралева
(подпись)

/ Т.А. Шуралева /
(расшифровка подписи)

Инженер администрации городского поселения «Шилкинское»

(должность уполномоченного лица, наименование органа или организации)

17.11.2022
(дата выдачи)

Томских
(подпись)

/ И.Ю. Томских /
(расшифровка подписи)

Приложение №32
к постановлению администрации
городского поселения
«Шилкинское»
От 17.11.2022 № 453

Схема 32

Схема границ прилегающей территории к земельному участку, _____

расположенному по адресу: г. Шилка, ул. Ленина, 53 _____

1. Местоположение прилегающей территории (адресные ориентиры):

МОУ Шилкинская СОШ № 52 г. Шилка, ул. Ленина, 53 _____

2. Кадастровый номер объекта (при наличии), по отношению к которому устанавливается прилегающая территория

75:24:240202:1 _____

3. Площадь прилегающей территории 19804 кв.м. _____

4. Наличие объектов (в том числе благоустройства), расположенных на прилегающей территории
цветники. _____

Схема границ прилегающей территории подготовлена:

Начальником технического отдела администрации городского поселения «Шилкинское» _____

(должность уполномоченного лица, наименование органа или организации)

М.П. 17.11.2022
(дата выдачи)

[подпись]
(подпись)

/ Т.А. Шуралева /
(расшифровка подписи)

Инженер администрации городского поселения «Шилкинское»

(должность уполномоченного лица, наименование органа или организации)

17.11.2022
(дата выдачи)

[подпись]
(подпись)

/ И.Ю. Томских /
(расшифровка подписи)

Графическая часть
М 1:1000




	Граница земельного участка
	Граница прилегающей территории
.1	Поворотная точка границ прилегающей территории
	МОУ Шилкинская СОШ № 52
75:24:240202:1	Кадастровый номер земельного участка(объекта недвижимости), по отношению к которому устанавливается прилегающая территория

Схема границ прилегающей территории к земельному участку, МОУ Шилкинская СОШ № 52 расположенному по адресу:
г. Шилка, ул. Ленина, 53

Приложение №31
к постановлению администрации
городского поселения
«Шилкинское»
От 17.11.2022 № 453

Схема 31

Схема границ прилегающей территории к земельному участку,

расположенному по адресу: г. Шилка, ул. Бородина, 11

1. Местоположение прилегающей территории (адресные ориентиры):

МОУ Шилкинская СОШ № 2 г. Шилка, ул. Бородина, 11

2. Кадастровый номер объекта (при наличии), по отношению к которому устанавливается прилегающая территория

75:24:240130:2

3. Площадь прилегающей территории 12874,14 кв.м.

4. Наличие объектов (в том числе благоустройства), расположенных на прилегающей территории
цветники.

Схема границ прилегающей территории подготовлена:

Начальником технического отдела администрации городского поселения «Шилкинское»

(должность уполномоченного лица, наименование органа или организации)

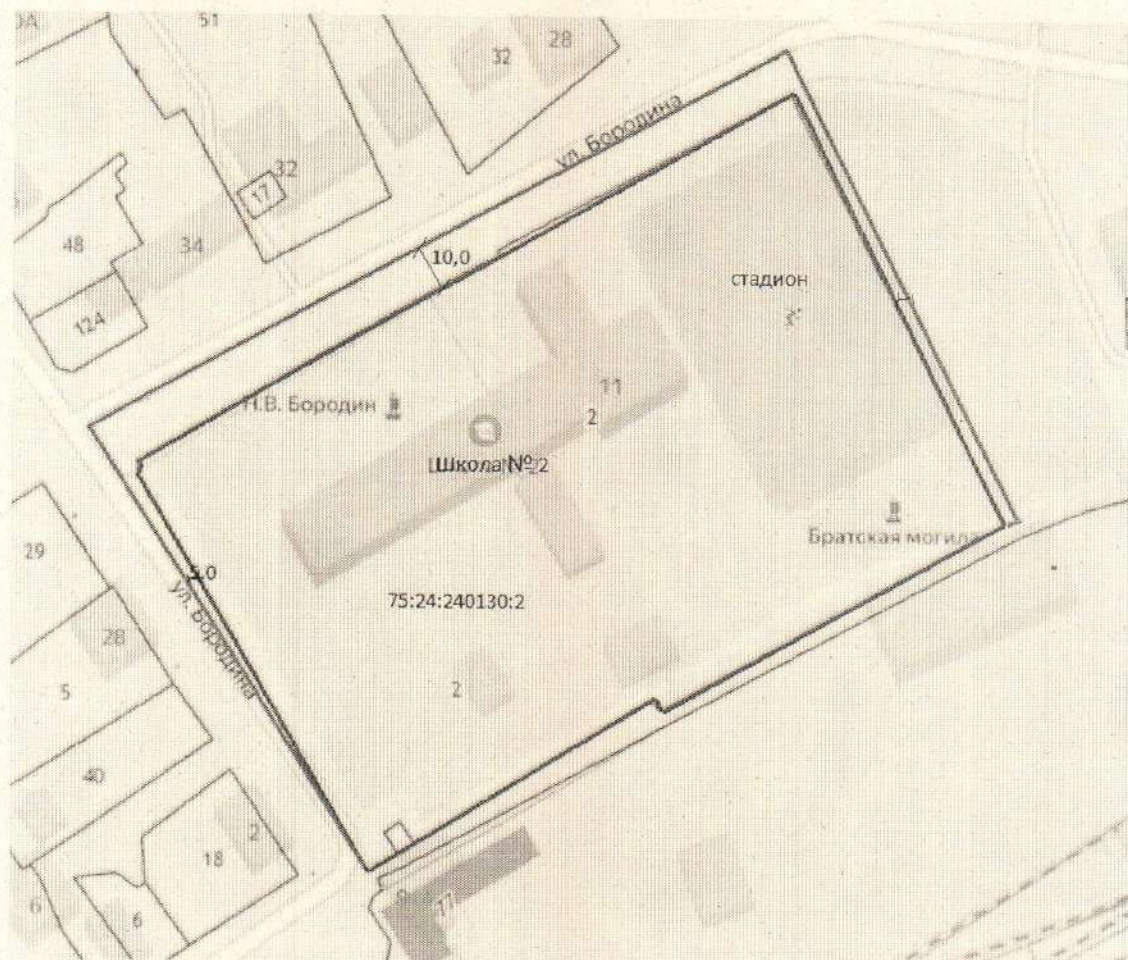
М.П. 17.11.2022 ашур / Т.А. Шуралева /
(дата выдачи) (подпись) (расшифровка подписи)

Инженер администрации городского поселения «Шилкинское»

(должность уполномоченного лица, наименование органа или организации)

17.11.2022 Томских / И.Ю. Томских /
(дата выдачи) (подпись) (расшифровка подписи)

Графическая часть
М 1:1000



-----	Граница земельного участка
-----	Граница прилегающей территории
.1	Поворотная точка границ прилегающей территории
▨	МОУ Шилкинская СОШ № 2
75:24:240130:2	Кадастровый номер земельного участка(объекта недвижимости), по отношению к которому устанавливается прилегающая территория

Схема границ прилегающей территории к земельному участку, МОУ Шилкинская СОШ № 2 расположенному по адресу:
г. Шилка, ул. Бородина, 11

Приложение №30
к постановлению администрации
городского поселения
«Шилкинское»
От 17.11.2022 № 453

Схема 30

Схема границ прилегающей территории к земельному участку,

расположенному по адресу: г. Шилка, ул. Балябина, 162

1. Местоположение прилегающей территории (адресные ориентиры):

МОУ Шилкинская СОШ № 51 г. Шилка, ул. Балябина, 162

2. Кадастровый номер объекта (при наличии), по отношению к которому устанавливается прилегающая территория

75:24:240230:8

3. Площадь прилегающей территории 14204 кв. м.

4. Наличие объектов (в том числе благоустройства), расположенных на прилегающей территории
цветники.

Схема границ прилегающей территории подготовлена:

Начальником технического отдела администрации городского
поселения «Шилкинское»

(должность уполномоченного лица, наименование органа или организации)

М.П. 17.11.2022
(дата выдачи)

Шуралева
(подпись)

/ Т.А. Шуралева /
(расшифровка подписи)

Инженер администрации городского поселения «Шилкинское»

(должность уполномоченного лица, наименование органа или организации)

17.11.2022
(дата выдачи)

Томских
(подпись)

/ И.Ю. Томских /
(расшифровка подписи)

Приложение №29
к постановлению администрации
городского поселения
«Шилкинское»
От 17.11.2022 № 453

Схема 29

Схема границ прилегающей территории к земельному участку,

расположенному по адресу: г. Шилка, ул. Пузырева, 33

1. Местоположение прилегающей территории (адресные ориентиры):

МОУ Шилкинская СОШ № 1 г. Шилка, ул. Пузырева, 33

2. Кадастровый номер объекта (при наличии), по отношению к которому устанавливается прилегающая территория

75:24:240226:159

3. Площадь прилегающей территории 2605 кв.м.

4. Наличие объектов (в том числе благоустройства), расположенных на прилегающей территории
цветники.

Схема границ прилегающей территории подготовлена:

Начальником технического отдела администрации городского поселения «Шилкинское»

(должность уполномоченного лица, наименование органа или организации)

М.П. 17.11.2022
(дата выдачи)

Шуралева
(подпись)

/ Т.А. Шуралева /
(расшифровка подписи)

Инженер администрации городского поселения «Шилкинское»

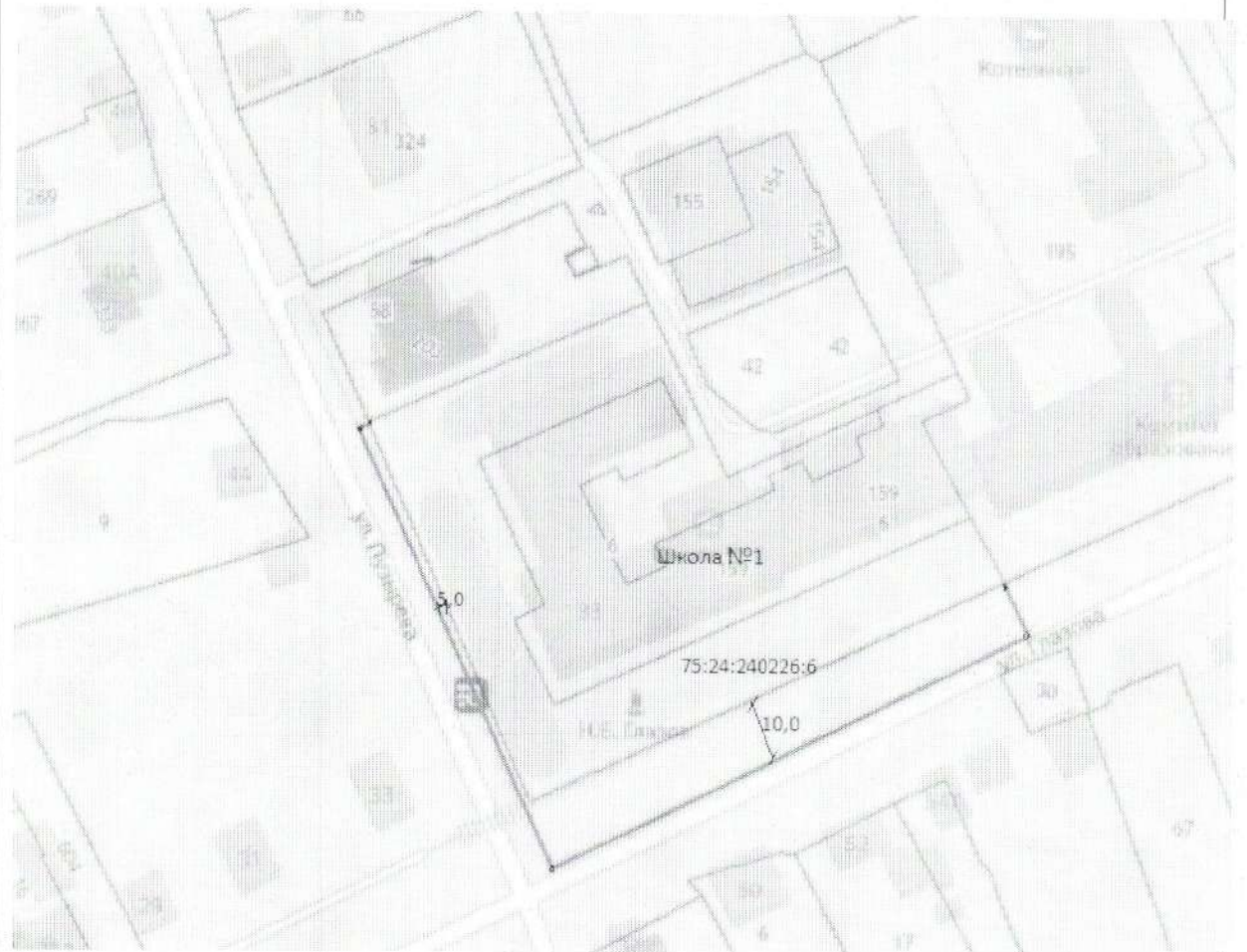
(должность уполномоченного лица, наименование органа или организации)

17.11.2022
(дата выдачи)

Томских
(подпись)

/ И.Ю. Томских /
(расшифровка подписи)

Графическая часть
М 1:1000




-----	Граница земельного участка
-----	Граница прилегающей территории
.1	Поворотная точка границ прилегающей территории
	МОУ Шилкинская СОШ № 1
75:24:240226:159	Кадастровый номер земельного участка (объекта недвижимости), по отношению к которому устанавливается прилегающая территория

Схема границ прилегающей территории к земельному участку, МОУ Шилкинская СОШ № 1 расположенному по адресу:
г. Шилка, ул. Пузырева, 33

Приложение №9
к постановлению администрации
городского поселения
«Шилкинское»
От 17.11.2022 № 453

Схема 9

Схема границ прилегающей территории к земельному участку, _____

расположенному по адресу: г. Шилка, ул. Толстого, 106 А _____

1. Местоположение прилегающей территории (адресные ориентиры):

г. Шилка, ул. Толстого, 106 А _____

2. Кадастровый номер объекта (при наличии), по отношению к которому устанавливается прилегающая территория

75:24:240111:142 _____

3. Площадь прилегающей территории 413 кв.м. _____

4. Наличие объектов (в том числе благоустройства), расположенных на прилегающей территории
цветники. _____

Схема границ прилегающей территории подготовлена:

Начальником технического отдела администрации городского поселения «Шилкинское» _____

(должность уполномоченного лица, наименование органа или организации)

М.П. 17.11.2022
(дата выдачи)

[подпись]
(подпись)

/ Т.А. Шуралёва /
(расшифровка подписи)

Инженер администрации городского поселения «Шилкинское» _____

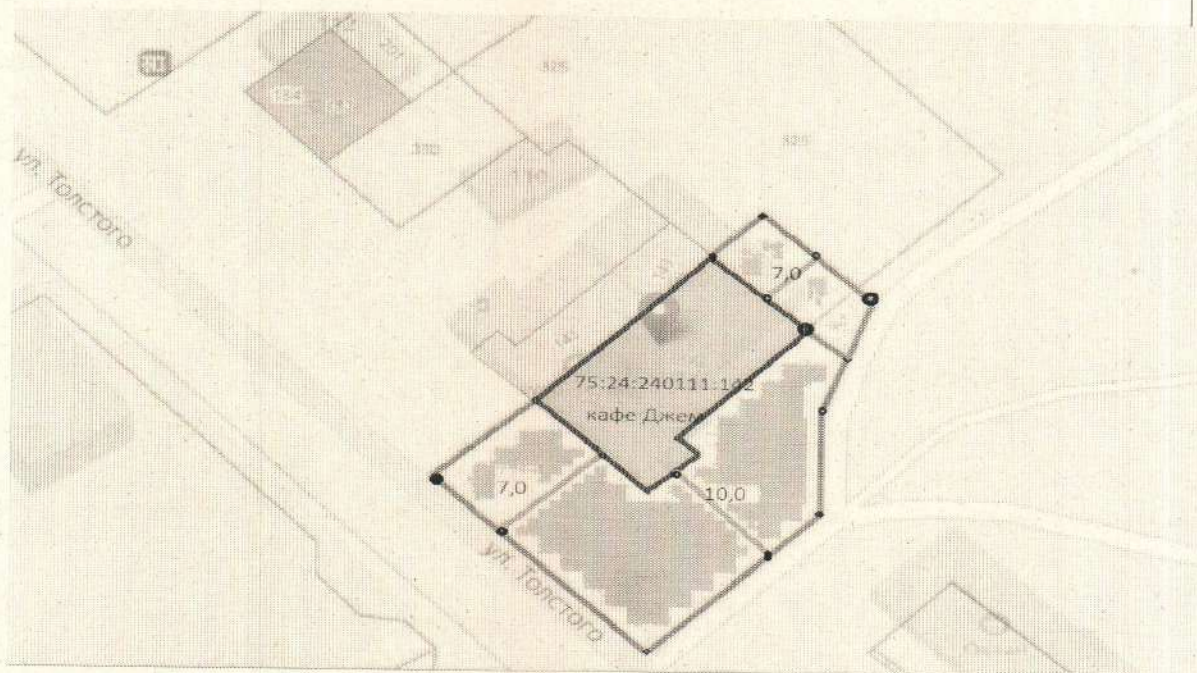
(должность уполномоченного лица, наименование органа или организации)

17.11.2022
(дата выдачи)

[подпись]
(подпись)

/ И.Ю. Томских /
(расшифровка подписи)

Графическая часть
М 1:1000



	Граница прилегающей территории
.1	Поворотная точка границ прилегающей территории
	Граница земельного участка
75:24:240111:142	Кадастровый номер земельного участка(объекта недвижимости), по отношению к которому устанавливается прилегающая территория
	Кафе Джем

Схема границ прилегающей территории к земельному участку, расположенному по адресу: г. Шилка, ул. Толстого, 106 А

	Граница прилегающей территории
--	--------------------------------

Схема 14

Схема границ прилегающей территории к земельному участку,

расположенному по адресу: г. Шилка, ул. Толстого, 111

1. Местоположение прилегающей территории (адресные ориентиры):

г. Шилка, ул. Толстого, 111

2. Кадастровый номер объекта (при наличии), по отношению к которому устанавливается прилегающая территория

75:24:240112:47

3. Площадь прилегающей территории 2316 кв.м.

4. Наличие объектов (в том числе благоустройства), расположенных на прилегающей территории
цветники.

Схема границ прилегающей территории подготовлена:

Начальником технического отдела администрации городского поселения «Шилкинское»

(должность уполномоченного лица, наименование органа или организации)

М.П. 17.11.2022
(дата выдачи)


(подпись)

/ Т.А. Шуралева /
(расшифровка подписи)

Инженер администрации городского поселения «Шилкинское»

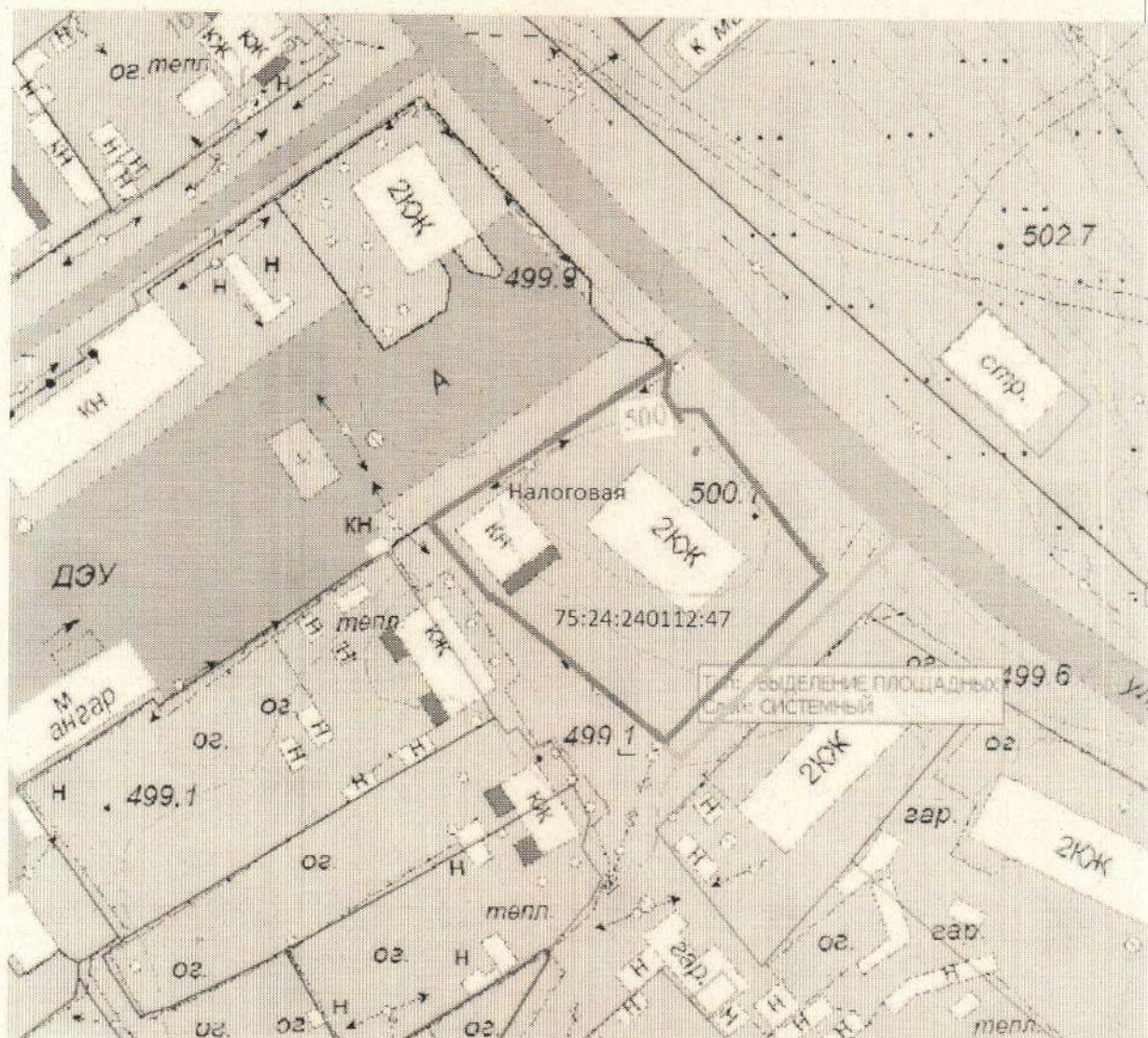
(должность уполномоченного лица, наименование органа или организации)

17.11.2022
(дата выдачи)


(подпись)

/ И.Ю. Томских /
(расшифровка подписи)

Графическая часть
М 1:1000



	Граница земельного участка
	Граница прилегающей территории
.1	Поворотная точка границ прилегающей территории
	Налоговая
75:24:240112:47	Кадастровый номер земельного участка(объекта недвижимости),по отношению к которому устанавливается прилегающая территория

Схема границ прилегающей территории к земельному участку, расположенному по адресу:
г. Шилка, ул. Толстого, 111

Схема 15

Схема границ прилегающей территории к земельному участку, _____

расположенному по адресу: г. Шилка, мкр. Северный, 6 _____

1. Местоположение прилегающей территории (адресные ориентиры):

г. Шилка, мкр. Северный, 6 _____

2. Кадастровый номер объекта (при наличии), по отношению к которому устанавливается прилегающая территория

75:24:240112:124 _____

3. Площадь прилегающей территории 12080 кв.м. _____

4. Наличие объектов (в том числе благоустройства), расположенных на прилегающей территории
цветники. _____

Схема границ прилегающей территории подготовлена:

Начальником технического отдела администрации городского поселения «Шилкинское» _____

(должность уполномоченного лица, наименование органа или организации)

М.П. 17.11.2022
(дата выдачи)

Шуралева
(подпись)

/ Т.А. Шуралева /
(расшифровка подписи)

Инженер администрации городского поселения «Шилкинское» _____

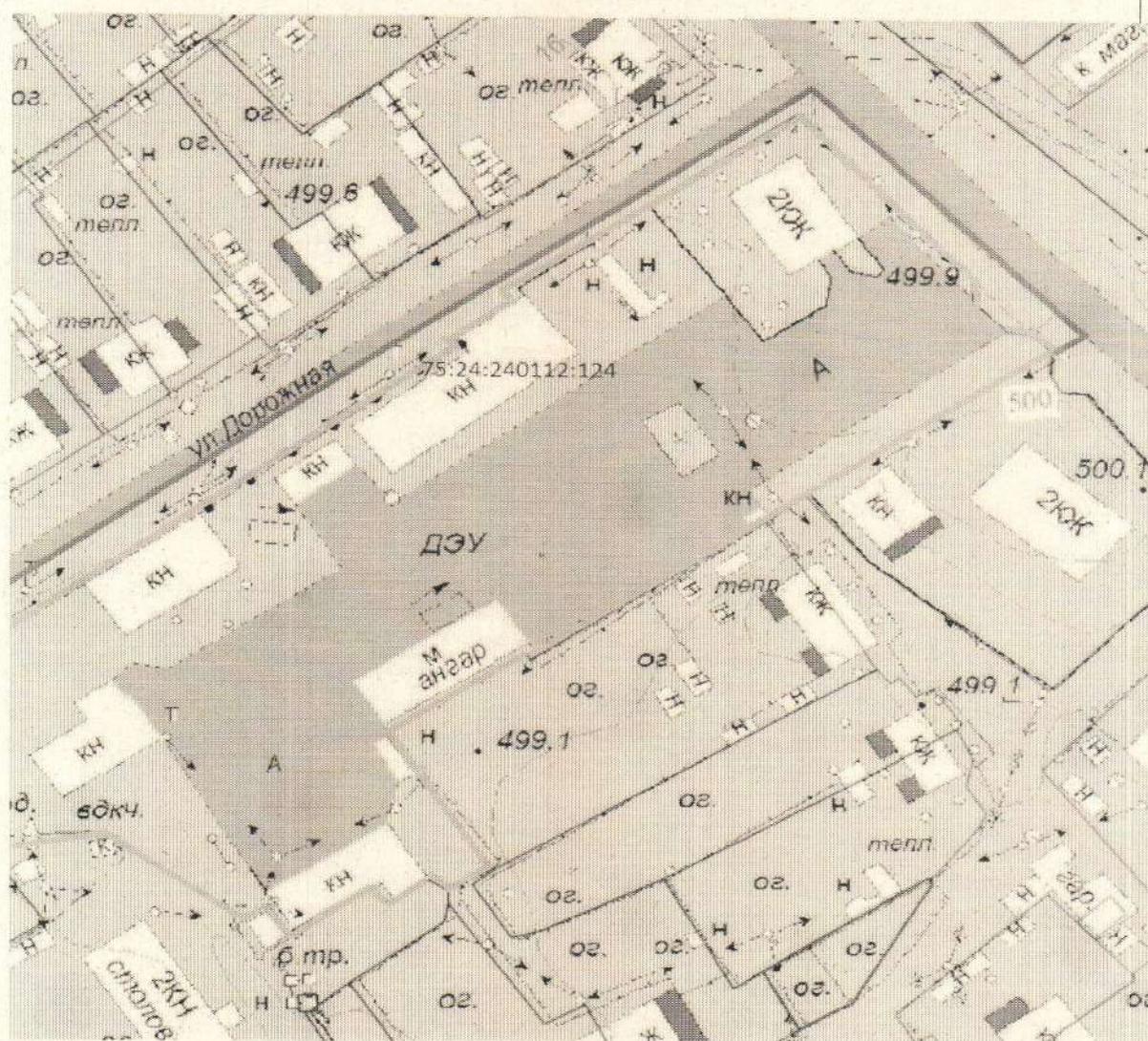
(должность уполномоченного лица, наименование органа или организации)

17.11.2022
(дата выдачи)

Томских
(подпись)

/ И.Ю. Томских /
(расшифровка подписи)

Графическая часть
М 1:1000



-----	Граница земельного участка
-----	Граница прилегающей территории
.1	Поворотная точка границ прилегающей территории
=====	Металлцент(база ДЭУ)
75:24:240112:124	Кадастровый номер земельного участка(объекта недвижимости), по отношению к которому устанавливается прилегающая территория

Схема границ прилегающей территории к земельному участку, расположенному по адресу:
г. Шилка, мкр. Северный, 6

Приложение №16
к постановлению администрации
городского поселения
«Шилкинское»
От 17.11.2022 № 453

Схема 16

Схема границ прилегающей территории к земельному участку,

расположенному по адресу: г. Шилка, ул. Толстого, 100

1. Местоположение прилегающей территории (адресные ориентиры):

г. Шилка, ул. Толстого, 100

2. Кадастровый номер объекта (при наличии), по отношению к которому устанавливается прилегающая территория

75:24:240111:28

3. Площадь прилегающей территории 32629 кв.м.

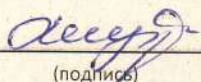
4. Наличие объектов (в том числе благоустройства), расположенных на прилегающей территории
цветники.

Схема границ прилегающей территории подготовлена:

Начальником технического отдела администрации городского поселения «Шилкинское»

(должность уполномоченного лица, наименование органа или организации)

М.П. 17.11.2022
(дата выдачи)

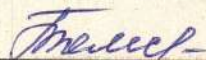

(подпись)

/ Т.А. Шуралева /
(расшифровка подписи)

Инженер администрации городского поселения «Шилкинское»

(должность уполномоченного лица, наименование органа или организации)

17.11.2022
(дата выдачи)


(подпись)

/ И.Ю. Томских /
(расшифровка подписи)

Графическая часть
М 1:1000




-----	Граница земельного участка
-----	Граница прилегающей территории
.1	Поворотная точка границ при территории
	ГАУЗ «ЦРБ» Центральная районная больница
75:24:240111:28	Кадастровый номер земельного участка(объекта недвижимости),по отношению к которому устанавливается прилегающая территория

Схема границ прилегающей территории к земельному участку, расположенному по адресу:
г. Шилка, ул. Толстого, 100

Приложение №17
к постановлению администрации
городского поселения
«Шилкинское»
От 17.11.2022 № 953

Схема 17

Схема границ прилегающей территории к земельному участку,

расположенному по адресу: г. Шилка, ул. Толстого, 106 А

1. Местоположение прилегающей территории (адресные ориентиры):

г. Шилка, ул. Толстого, 106 А

2. Кадастровый номер объекта (при наличии), по отношению к которому устанавливается прилегающая территория

75:24:240111:143

3. Площадь прилегающей территории 186 кв.м.

4. Наличие объектов (в том числе благоустройства), расположенных на прилегающей территории
цветники.

Схема границ прилегающей территории подготовлена:

Начальником технического отдела администрации городского поселения «Шилкинское»

(должность уполномоченного лица, наименование органа или организации)

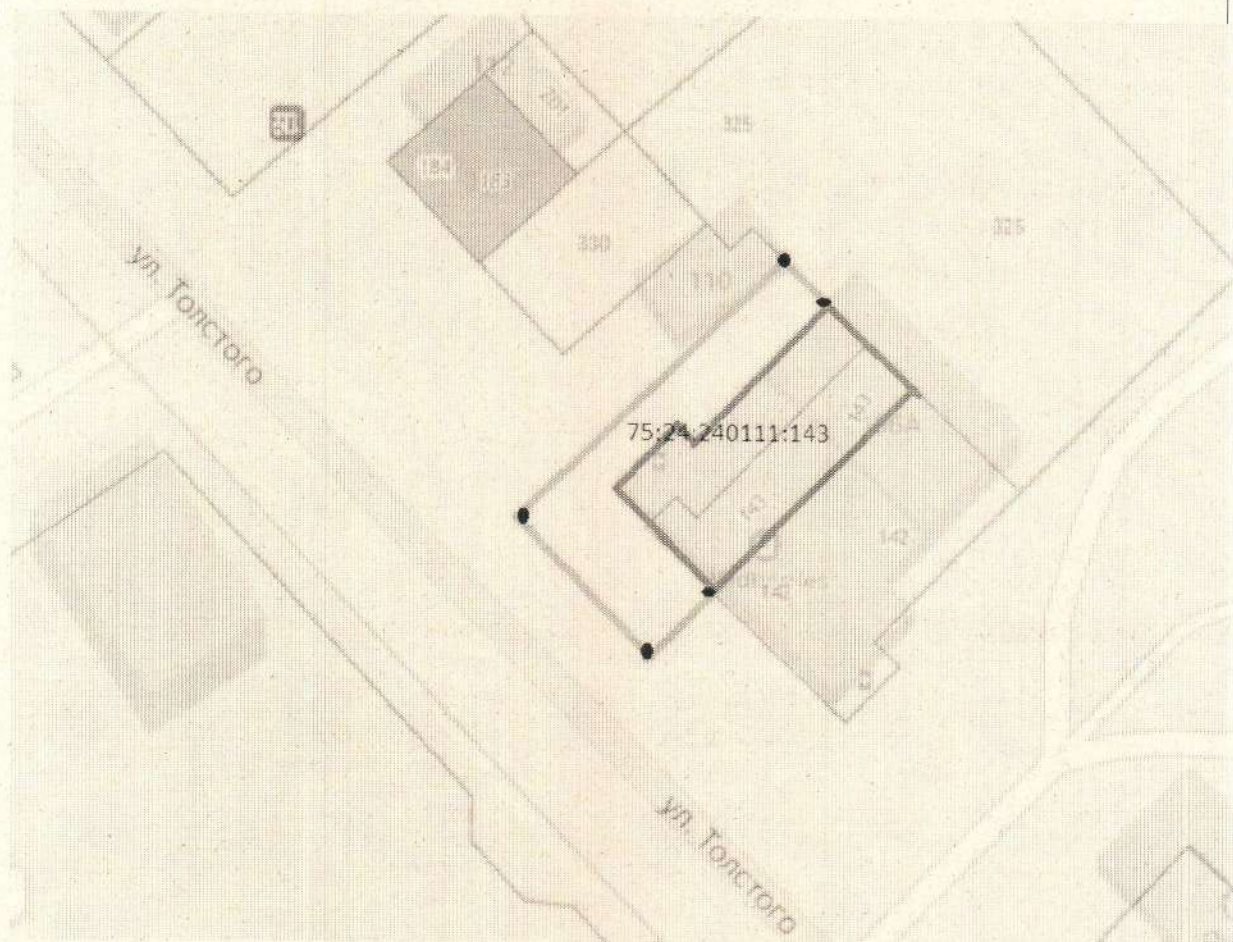
М.П. 17.11.2022 / Т.А. Шуралева /
(дата выдачи) (подпись) (расшифровка подписи)

Инженер администрации городского поселения «Шилкинское»

(должность уполномоченного лица, наименование органа или организации)

17.11.2022 / И.Ю. Томских /
(дата выдачи) (подпись) (расшифровка подписи)

Графическая часть
М 1:1000



-----	Граница земельного участка
-----	Граница прилегающей территории
.1	Поворотная точка границ прилегающей территории
	Пункт выдачи товаров Валдберис
75:24:240111:143	Кадастровый номер земельного участка(объекта недвижимости), по отношению к которому устанавливается прилегающая территория

Схема границ прилегающей территории к земельному участку, расположенному по адресу:
г. Шилка, ул. Толстого, 106 А

Приложение №18
к постановлению администрации
городского поселения
«Шилкинское»
От 17.11.2022 № 453

Схема 18

Схема границ прилегающей территории к земельному участку,

расположенному по адресу: г. Шилка, ул. Толстого, 94

1. Местоположение прилегающей территории (адресные ориентиры):

г. Шилка, ул. Толстого, 94

2. Кадастровый номер объекта (при наличии), по отношению к которому устанавливается прилегающая территория

75:24:240115:2

3. Площадь прилегающей территории 186 кв.м.

4. Наличие объектов (в том числе благоустройства), расположенных на прилегающей территории
цветники.

Схема границ прилегающей территории подготовлена:

Начальником технического отдела администрации городского поселения «Шилкинское»

(должность уполномоченного лица, наименование органа или организации)

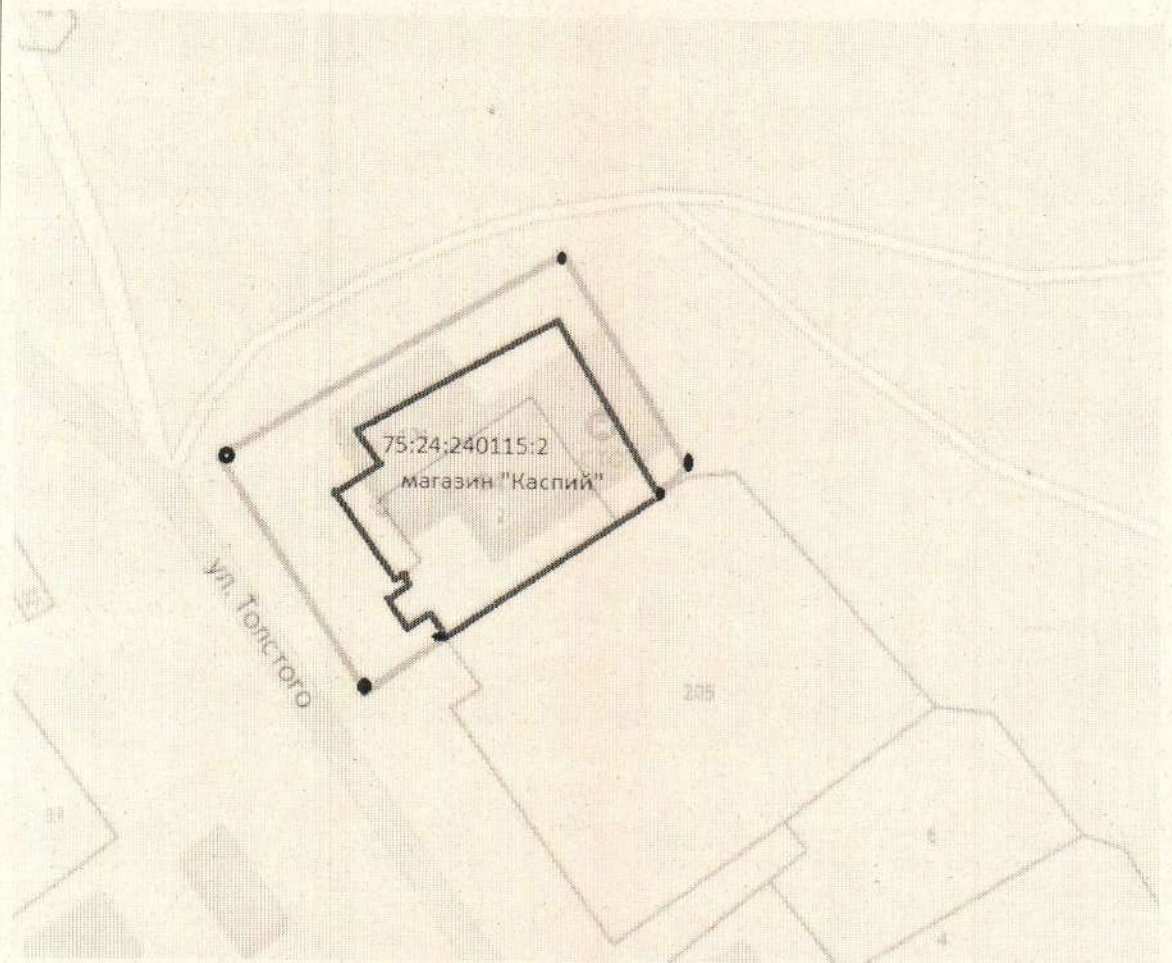
М.П. 17.11.2022 / Т.А. Шуралева /
(дата выдачи) (подпись) (расшифровка подписи)

Инженер администрации городского поселения «Шилкинское»

(должность уполномоченного лица, наименование органа или организации)

17.11.2022 / И.Ю. Томских /
(дата выдачи) (подпись) (расшифровка подписи)

Графическая часть
М 1:1000



-----	Граница земельного участка
-----	Граница прилегающей территории
.1	Поворотная точка границ прилегающей территории
▬▬▬▬▬▬	Магазин «Каспий» ИП Мамедов И.М.о
75:24:240115:2	Кадастровый номер земельного участка(объекта недвижимости),по отношению к которому устанавливается прилегающая территория

Схема границ прилегающей территории к земельному участку, расположенному по адресу:
г. Шилка, ул. Толстого, 94

Приложение №19
к постановлению администрации
городского поселения
«Шилкинское»
От 17.11.2022 № 453

Схема 19

Схема границ прилегающей территории к земельному участку,

расположенному по адресу: г. Шилка, ул. Толстого, 106

1. Местоположение прилегающей территории (адресные ориентиры):

г. Шилка, ул. Толстого, 106

2. Кадастровый номер объекта (при наличии), по отношению к которому устанавливается прилегающая территория

75:24:240111:199

3. Площадь прилегающей территории 433 кв.м.

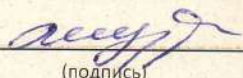
4. Наличие объектов (в том числе благоустройства), расположенных на прилегающей территории
цветники.

Схема границ прилегающей территории подготовлена:

Начальником технического отдела администрации городского поселения «Шилкинское»

(должность уполномоченного лица, наименование органа или организации)

М.П. 17.11.2022
(дата выдачи)


(подпись)

/ Т.А. Шуралева /
(расшифровка подписи)

Инженер администрации городского поселения «Шилкинское»

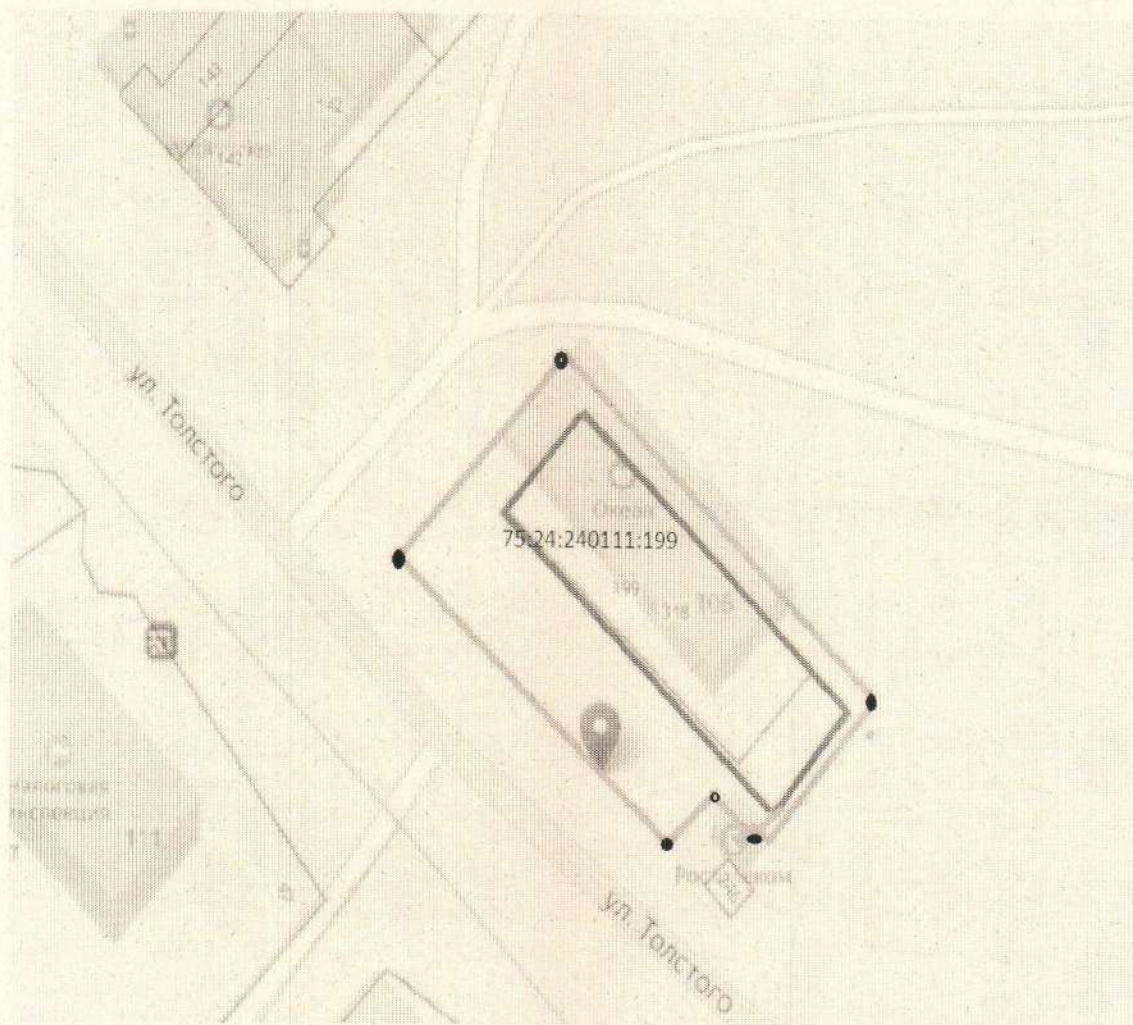
(должность уполномоченного лица, наименование органа или организации)

17.11.2022
(дата выдачи)


(подпись)

/ И.Ю. Томских /
(расшифровка подписи)

Графическая часть
М 1:1000




-----	Граница земельного участка
-----	Граница прилегающей территории
.1	Поворотная точка границ прилегающей территории
	Магазин «Океан» ИП Агаев Ф.М.О
75:24:240111:199	Кадастровый номер земельного участка(объекта недвижимости), по отношению к которому устанавливается прилегающая территория

Схема границ прилегающей территории к земельному участку, расположенному по адресу:
г. Шилка, ул. Толстого, 106

Приложение №20
к постановлению администрации
городского поселения
«Шилкинское»
От 17.11.2022 № 453

Схема 20

Схема границ прилегающей территории к земельному участку,

расположенному по адресу: г. Шилка, ул. Толстого, 112

1. Местоположение прилегающей территории (адресные ориентиры):

г. Шилка, ул. Толстого, 112

2. Кадастровый номер объекта (при наличии), по отношению к которому устанавливается прилегающая территория

75:24:240111:184

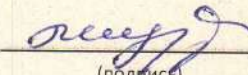
3. Площадь прилегающей территории 164 кв.м.

4. Наличие объектов (в том числе благоустройства), расположенных на прилегающей территории
цветники.

Схема границ прилегающей территории подготовлена:


Начальником технического отдела администрации городского поселения «Шилкинское»

(должность уполномоченного лица, наименование органа или организации)

М.П. 17.11.2022 /  / Т.А. Шуралева /
(дата выдачи) (подпись) (расшифровка подписи)

Инженер администрации городского поселения «Шилкинское»

(должность уполномоченного лица, наименование органа или организации)

17.11.2022 /  / И.Ю. Томских /
(дата выдачи) (подпись) (расшифровка подписи)

Графическая часть
М 1:1000



-----	Граница земельного участка
-----	Граница прилегающей территории
.1	Поворотная точка границ пр территории
	Магазин «Сударушка» ИП Огненко Л.Н.
75:24:240111:183	Кадастровый номер земельного участка(объекта недвижимости),по отношению к которому устанавливается прилегающая территория

Схема границ прилегающей территории к земельному участку, расположенному по адресу:
г. Шилка, ул. Толстого, 112

Схема №28

Схема границ прилегающей территории к земельному участку,

расположенному по адресу: г. Шилка, ул. Балябина, д. 121 А

1. Местоположение прилегающей территории (адресные ориентиры):

г. Шилка, ул. Балябина, д. 121 А

2. Кадастровый номер объекта (при наличии), по отношению к которому устанавливается прилегающая территория 75:24:240214:111, 75:24:240214:710, 75:24:240214:732

3. Площадь прилегающей территории 367 кв.м.

4. Наличие объектов (в том числе благоустройства), расположенных на прилегающей территории

Цветники, детская площадка, контейнерная площадка, гаражи

Схема границ прилегающей территории подготовлена:

Начальником технического отдела администрации городского поселения «Шилкинское»

(должность уполномоченного лица, наименование органа или организации)

М.П. 17.11.2022
(дата выдачи)

[подпись]
(подпись)

/ Т.А. Шуралева /
(расшифровка подписи)

Инженер администрации городского поселения «Шилкинское»

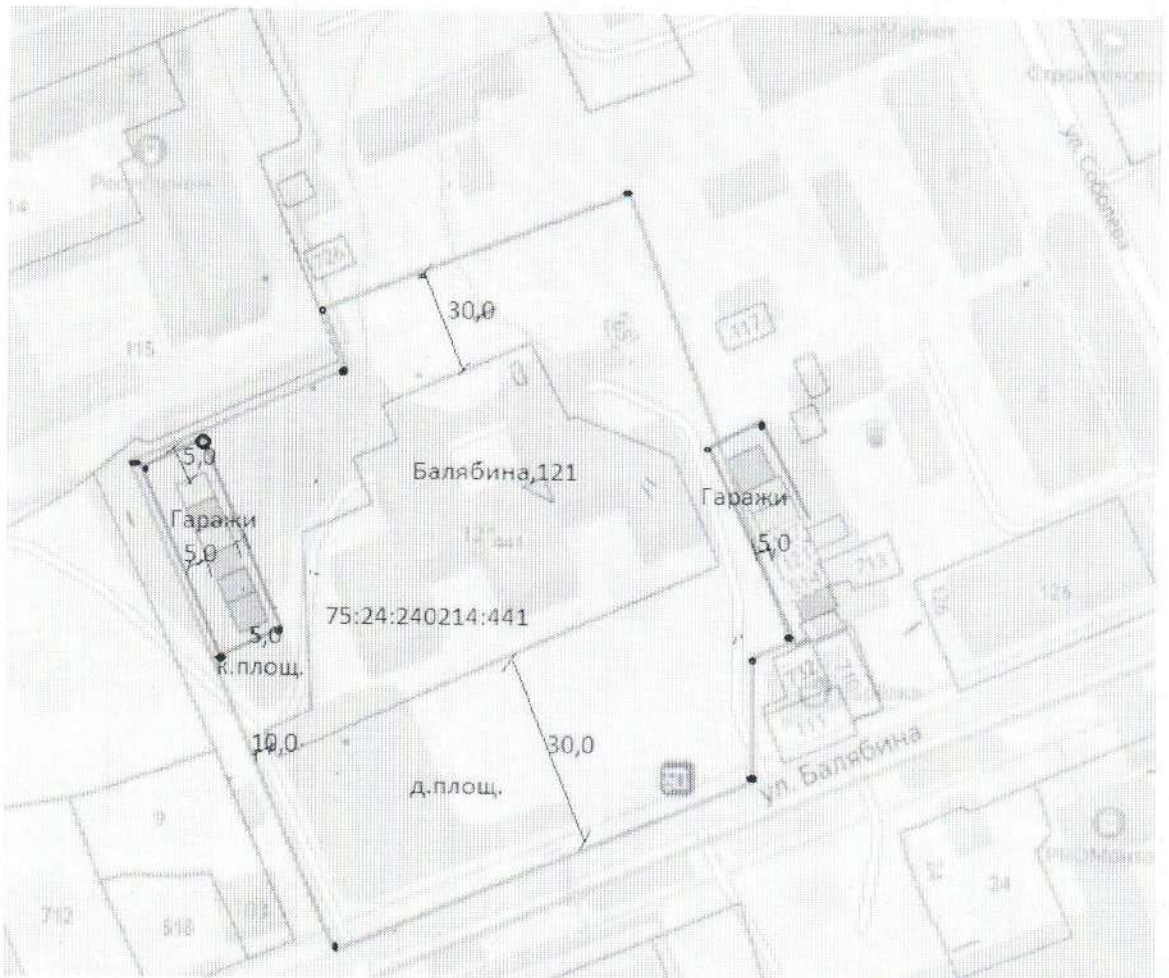
(должность уполномоченного лица, наименование органа или организации)

17.11.2022
(дата выдачи)

[подпись]
(подпись)

/ И.Ю. Томских /
(расшифровка подписи)

Графическая часть
М 1:1000



-----	Граница земельного участка
-----	Граница прилегающей территории
.1	Поворотная точка границ прилегающей территории
▨	Многоквартирный жилой дом
75:24:240214:441	Кадастровый номер земельного участка(объекта недвижимости), по отношению к которому устанавливается прилегающая территория
▨	Граница прилегающая к гаражам

Схема границ прилегающей территории к земельному участку, расположенному по адресу:
г. Шилка, ул. Балябина, д. 121

Схема №35

Схема границ прилегающей территории к земельному участку,

расположенному по адресу: г. Шилка, ул. Ленина, д. 114

1. Местоположение прилегающей территории (адресные ориентиры):

г. Шилка, ул. Ленина, д. 114

2. Кадастровый номер объекта (при наличии), по отношению к которому устанавливается прилегающая территория 75:24:240213:230

3. Площадь прилегающей территории 1980 кв.м.

4. Наличие объектов (в том числе благоустройства), расположенных на прилегающей территории

Цветники, детская площадка, контейнерная площадка, гаражи

Схема границ прилегающей территории подготовлена:

Начальником технического отдела администрации городского поселения «Шилкинское»

(должность уполномоченного лица, наименование органа или организации)

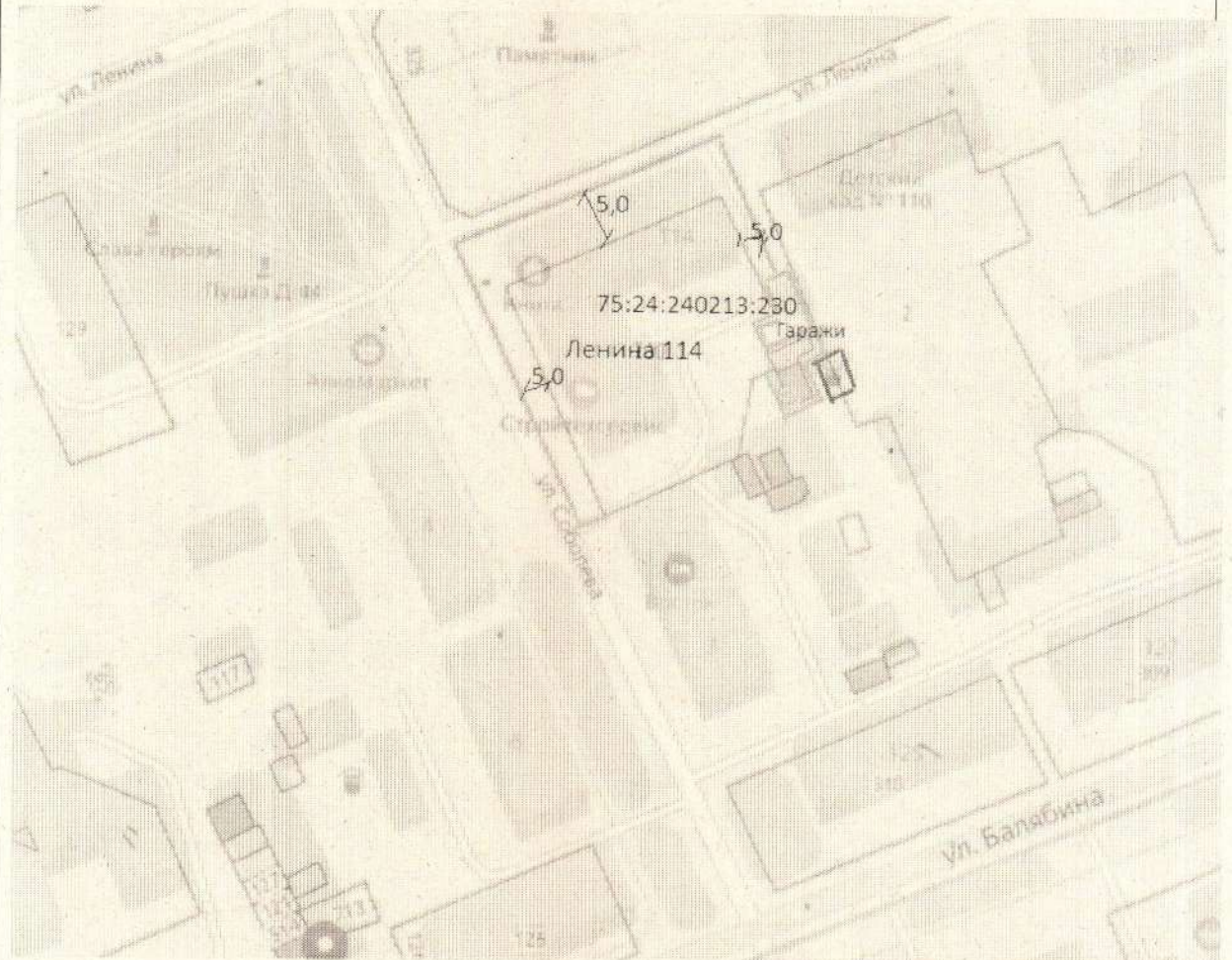
М.П. 17.11.2022 / Шилкинское / Т.А. Шуралева /
(дата выдачи) (подпись) (расшифровка подписи)

Инженер администрации городского поселения «Шилкинское»

(должность уполномоченного лица, наименование органа или организации)

17.11.2022 / Томских / И.Ю. Томских /
(дата выдачи) (подпись) (расшифровка подписи)

Графическая часть
М 1:1000





-----	Граница земельного участка
-----	Граница прилегающей территории
.1	Поворотная точка границ прилегающей территории
	Многоквартирный жилой дом
75:24:240213:230	Кадастровый номер земельного участка(объекта недвижимости), по отношению к которому устанавливается прилегающая территория
	

Схема границ прилегающей территории к земельному участку, расположенному по адресу:
г. Шилка, ул. Ленина, д. 114